

NÁZEV ZAKÁZKY

ZAK.Č

Hodonín, budova TO-zlepšení sociálního z

20040

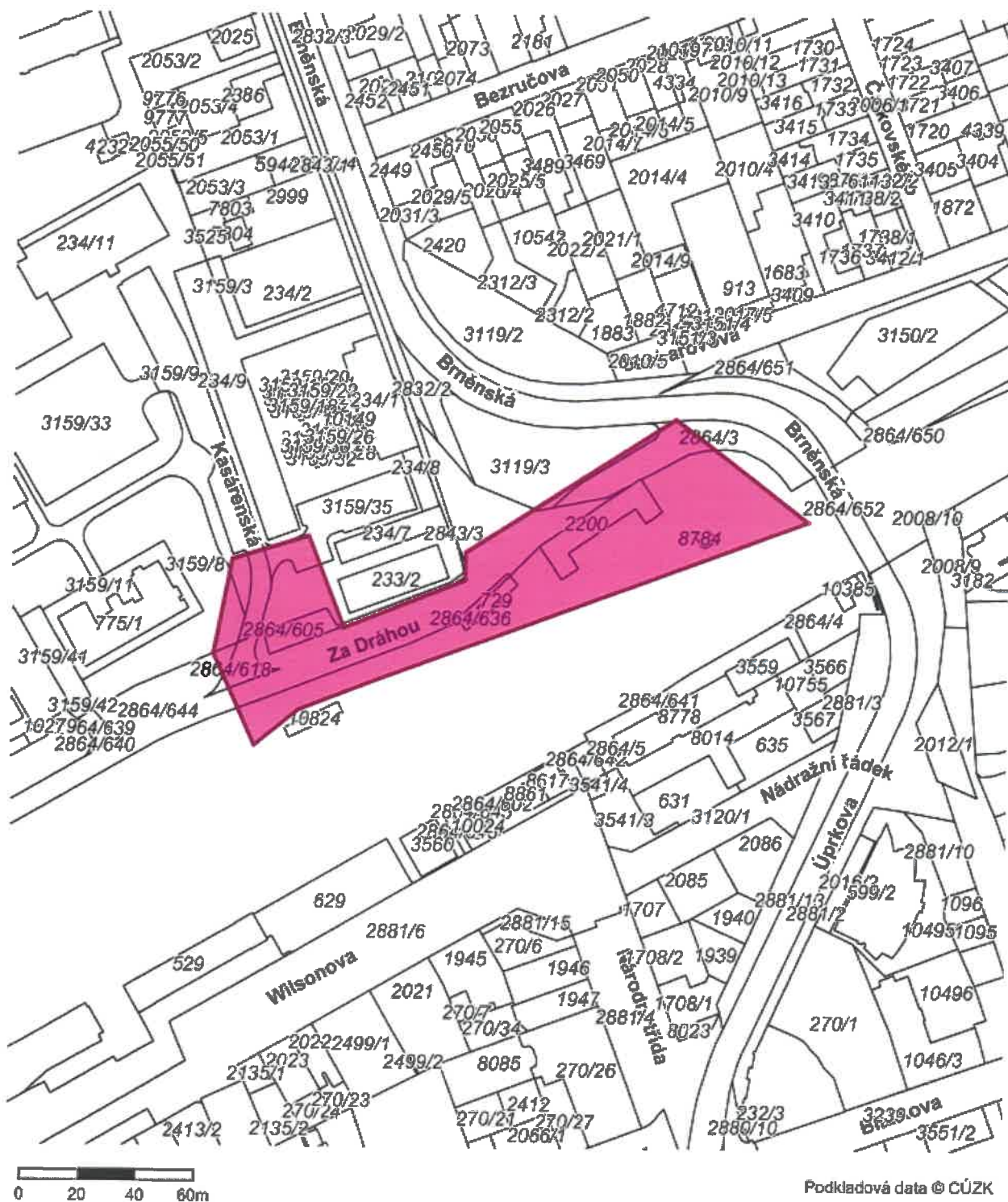
SEZNAM DOKLADŮ

Vyjádření správců inženýrských sítí - existence

POL.	DOKLAD	VYJÁDŘENÍ ZE DNE	LISTŮ FORM. A 4
	Vyjádření správců inženýrských sítí		
10	CETIN a.s.	21.07.20	12
11	ČD-telematika	28.07.20	6
12	ČEPRO	21.07.20	2
13	České Radiokomunikace	08.06.20	2
14	ČEZ, a.s.	28.07.20	2
15	ČEZ ICT	28.07.20	2
16	ČEZ_teplárenská	28.07.20	3
17	E.ON_distribuce	27.07.20	6
18	ELTODO_osvětlení	28.07.20	1
19	GasNet	21.07.20	4
20	IGS Energo	12.06.20	1
21	itself s.r.o.	01.07.20	2
22	Jihomoravská armaturka spol. s.r.o.	23.07.20	1
23	MERO ČR	08.06.20	2
24	Městská bytová správa	22.07.20	1
25	Ministerstvo obrany	16.07.20	2
26	MND	16.06.20	1
27	NET4GAS	28.07.20	2
28	Net-Connect	23.07.20	1
29	Správa silnic Jihomoravského kraje	10.06.20	1
30	Správa železnic	12.05.20	20
31	TelcoPro Services	21.07.20	2
32	T-Mobile	21.07.20	3
33	VaK Hodonín	08.06.20	2
34	Vodafone	21.07.20	5

Evid. č. žádosti: 2020311224
 Pořadové číslo polygonu: 1
 Katastrální území: Hodonín (Hodonín) 640417
 Popis polygonu:

Polygon 1 - Detail



**VYJÁDŘENÍ O EXISTENCI SÍTĚ ELEKTRONICKÝCH KOMUNIKACÍ
společnosti CETIN a.s.
(„Vyjádření“)**

**A VŠEOBECNÉ PODMÍNKY OCHRANY SÍTĚ ELEKTRONICKÝCH KOMUNIKACÍ
společnosti CETIN a.s.
(„Všeobecné podmínky ochrany SEK“)**

toto Vyjádření a Všeobecné podmínky ochrany SEK je vydané dle ustanovení § 101 zákona č. 127/2005 Sb., o elektronických komunikacích a o změně některých souvisejících zákonů, v účinném znění („**Zákon o elektronických komunikacích**“), a dle ustanovení § 161 zákona č. 183/2006 Sb., o územním plánování a stavebním řádu, v účinném znění („**Stavební zákon**“), a dle příslušných ustanovení zákona č. 89/2012 Sb., občanský zákoník, v účinném znění („**Občanský zákoník**“)

Číslo jednací: 704888/20

Číslo žádosti: 0120 849 691 („Žádost“)

Název akce („Stavba“)	Hodonín, budova TO-zlepšení sociálního zázemí-I. etapa projekt	
Důvod vydání Vyjádření („Důvod vyjádření“)	Informace o poloze sítě	
Žadatel	Dopravní projektování, spol. s r.o., kontaktní osoba: Dopravní projektování, spol. s r.o., 28. října 3388/111, Ostrava, 70200	
Stavebník	-- neuvedeno --, -- neuvedeno --, 0	
Zájmové území	Okres	Hodonín
	Obec	Hodonín
	Kat. území / č. parcely	Hodonín
Platnost Vyjádření	21. 7. 2022 („Den konce platnosti Vyjádření“)	

Žadatel Žadostí určil a vyznačil Zájmové území, jakož i určil Důvod Vyjádření.

Na základě určení a vyznačení Zájmového území Žadatelem a na základě určení Důvodu Vyjádření vydává společnost CETIN a.s. následující Vyjádření:

Dojde ke střetu se sítí elektronických komunikací (dále jen „SEK“) společnosti CETIN a.s.

- (I) Na Žadatelem určeném a vyznačeném Zájmovém území se vyskytuje SEK společnosti CETIN a.s.; a
- (II) Stavebník nebo jím pověřená třetí osoba je povinen řídit se Všeobecnými podmínkami ochrany SEK, které jsou nedílnou součástí Vyjádření; a
- (III) pro případ, že bude nezbytné přeložení SEK, zajistí vždy takové přeložení SEK její vlastník, společnost CETIN a.s. Stavebník, který vyvolal překládku SEK je dle ustanovení § 104 odst. 17 Zákona o elektronických komunikacích povinen uhradit společnosti CETIN a.s. veškeré náklady na nezbytné úpravy dotčeného úseku SEK, a to na úrovni stávajícího technického řešení; a
- (IV) pro účely přeložení SEK dle bodu (III) tohoto Vyjádření je Stavebník povinen uzavřít se společností CETIN a.s. Smlouvu o realizaci překládky SEK; a
- (V) Stavebník a/nebo Žadatel není oprávněn užít toto Vyjádření k podání jakékoliv žádosti o vydání jakéhokoliv správního rozhodnutí či jiného rozhodnutí majícího obdobný charakter.

Číslo jednací: 704888/20

Číslo žádosti: 0120 849 691

Vyjádření je platné pouze pro Zájmové území určené a vyznačené Žadatelem, jakož i pro Důvod Vyjádření stanovený a určený Žadatelem v Žádosti.

Vyjádření pozbývá platnosti i) dnem, kdy je Žadatelem a/nebo Stavebníkem použito k podání žádosti o vydání jakéhokoliv správního rozhodnutí či jiného rozhodnutí majícího obdobný charakter a/nebo dnem zahájení jakéhokoliv správního rozhodnutí či jiného rozhodnutí majícího obdobný charakter, ve kterém bylo Vyjádření použito, ii) uplynutím doby platnosti v tomto Vyjádření uvedeného, iii) změnou rozsahu Zájmového území či změnou Důvodu Vyjádření uvedeného v Žádosti a/nebo iv) porušením Všeobecných podmínek ochrany SEK, to vše v závislosti na tom, která ze skutečností rozhodná pro pozbytí platnosti Vyjádření nastane nejdříve.

Společnost CETIN a.s. vydáním tohoto Vyjádření poskytla Žadateli pro Žadatelem určené a vyznačené Zájmové území veškeré informace o SEK dostupné společnosti CETIN a.s. ke dni podání Žádosti.

Ze strany společnosti CETIN a.s. může v některých případech docházet ke zpracování Vašich osobních údajů. Ke zpracování Vašich osobních údajů dochází vždy v souladu s platnými právními předpisy. Konkrétní zásady a podmínky zpracování osobních údajů společností CETIN a.s. jsou dostupné na <https://www.cetin.cz/zasady-ochrany-osobnich-udaju>.

V případě dotazů k Vyjádření kontaktujte prosím asistenční linku 238 461 111.

Přílohami Vyjádření jsou:

- *Všeobecné podmínky ochrany SEK*
- *Informace k vytýčení SEK ve vlastnictví společnosti CETIN a.s.*
- *Situační výkres (obsahuje Zájmové území určené a vyznačené Žadatelem a výřezy účelové mapy SEK)*

Vyjádření vydala společnost **CETIN a.s.** dne: 21. 7. 2020.



CETIN a.s.
Českomoravská 2510/19, Libeň
190 00 Praha 9
DIČ: CZ04084063

102

VŠEOBECNÉ PODMÍNKY OCHRANY SÍTĚ ELEKTRONICKÝCH KOMUNIKACÍ společnosti CETIN a.s.**1. PLATNOST VŠEOBECNÝCH PODMÍNEK**

- i) Tyto Všeobecné i podmínky ochrany sítě elektronických komunikací (dále jen „VPOSEK“) tvoří součást Vyjádření (jak je tento pojem definován níže v článku 2 VPOSEK).
- ii) V případě rozporu mezi Vyjádřením a těmito VPOSEK mají přednost ustanovení Vyjádření, pokud není těmito VPOSEK stanoveno jinak.

2. DEFINICE

Níže uvedené termíny, jsou-li použity v těchto VPOSEK a uvozeny velkým písmenem, mají následující význam, není-li těmito VPOSEK a/nebo Příslušnými požadavky stanoveno výslovně jinak:

„**CETIN**“ znamená CETIN a.s. se sídlem Českomoravská 2510/19, Libeň, 190 00 Praha 9, IČO: 04084063, zapsaná v obchodním rejstříku vedeném Městským soudem v Praze pod spz. B 20623;

„**Den**“ je kalendářní den;

„**Kabelovod**“ podzemní zařízení sestávající se z tělesa Kabelovodu a kabelových komor, sloužící k zatahování kabelů a ochranných trubek;

„**Občanský zákoník**“ znamená zákon č. 89/2012 Sb., občanský zákoník, v účinném znění;

„**POS**“ je zaměstnanec společnosti CETIN, pověřený ochranou sítě, Tomáš Zaremba, tel.: 775 346 360, e-mail: tomas.zaremba@cetin.cz;

„**Pracovní den**“ znamená Den, kromě soboty, neděle, a státních svátků a ostatních svátků ve smyslu zákona č. 245/2000 Sb., o státních svátcích, o významných dnech a o dnech pracovního klidu, v účinném znění;

„**Příslušné požadavky**“ znamená jakýkoli a každý příslušný právní předpis, vč. technických norem, nebo normativní právní akt veřejné správy či samosprávy, nebo jakékoli rozhodnutí, povolení, souhlas nebo licenci, včetně podmínek, které s ním souvisí;

„**Překládka**“ je stavba spočívající ve změně trasy vedení SEK ve vlastnictví CETIN nebo přemístění zařízení SEK ve vlastnictví CETIN; Stavebník, který Překládku vyvolal, je dle ustanovení § 104 odst. 17 Zákona o elektronických komunikacích povinen uhradit společnosti CETIN veškeré náklady na nezbytné úpravy dotčeného úseku SEK, a to na úrovni stávajícího technického řešení;

„**SEK**“ je síť elektronických komunikací ve vlastnictví CETIN;

„**Stavba**“ je stavba a/nebo činnost ve vztahu, k níž bylo vydáno Vyjádření, a je prováděna Stavebníkem a/nebo Žadatelem v souladu s Příslušnými požadavky, povolená příslušným správním rozhodnutím vydaným dle Stavebního zákona;

„**Stavebník**“ je osoba takto označená ve Vyjádření;

„**Stavební zákon**“ je zákon č. 183/2006 Sb., o územním plánování a stavebním řádu;

„**Vyjádření**“ je vyjádření o existenci sítě elektronických komunikací vydané společností CETIN dne 21. 7. 2020 pod č.j. 704888/20;

„**Zájmové území**“ je území označené Žadatelem a/nebo Stavebníkem v Žádosti;

„**Situační výkres**“ je výkres, který je přílohou Vyjádření a obsahuje Zájmové území určené a vyznačené Žadatelem v Žádosti a výřezy účelové mapy SEK;

„**Zákon o elektronických komunikacích**“ je zákon č. 127/2005 Sb., o elektronických komunikacích a o změně některých souvisejících zákonů, v účinném znění;

„**Žadatel**“ je osoba takto označená ve Vyjádření.

„**Žádost**“ je žádost, kterou Žadatel a/nebo Stavebník požádal CETIN o vydání Vyjádření.

3. PLATNOST A ÚČINNOST VPOSEK

Tyto VPOSEK jsou platné a účinné Dnem odeslání Vyjádření na i) adresu elektronické pošty Stavebníka a/nebo Žadatele uvedenou v Žádosti nebo ii) adresu pro doručení prostřednictvím poštovní přepravy uvedenou Stavebníkem a/nebo Žadatelem v Žádosti.

4. OBECNÁ PRÁVA A POVINNOSTI STAVEBNÍKA A/NEBO ŽADATELE

- (i) Stavebník, Žadatel je výslovně srozuměn s tím, že SEK je veřejně prospěšným zařízením, byla zřízena ve veřejném zájmu a je chráněna Příslušnými požadavky.
- (ii) SEK je chráněna ochranným pásmem, jehož rozsah je stanoven (a) ustanovením § 102 Zákona o elektronických komunikacích a/nebo (b) právními předpisy účinnými před Zákonem o elektronických komunikacích, není-li Příslušnými požadavky stanoveno jinak.
- (iii) Stavebník, Žadatel nebo jím pověřená třetí osoba, je povinen při provádění Stavby nebo jiných prací, při odstraňování havárií a projektování staveb, řídit se Příslušnými požadavky, správnou praxí v oboru stavebnictví a technologickými postupy a je povinen učinit veškerá nezbytná opatření vyžadovaná Příslušnými požadavky k ochraně SEK před poškozením. Povinnosti dle tohoto odstavce má Stavebník rovněž ve vztahu k SEK, které se nachází mimo Zájmové území.
- (iv) Při zjištění jakéhokoli rozporu mezi údaji v Situačním výkresu, který je přílohou Vyjádření a skutečným stavem, je Stavebník a/nebo Žadatel povinen bez zbytečného odkladu, nejpozději Den následující po zjištění takové skutečnosti, zjištěný rozpor oznámit POS.
- (v) Stavebník, Žadatel nebo jím pověřená třetí osoba, je povinen každé poškození či krádež SEK bezodkladně, nejpozději Den následující po zjištění takové skutečnosti, oznámit takovou skutečnost dohledovému centru společnosti CETIN na telefonní číslo +420 238 464 190.
- (vi) Bude-li Stavebník, Žadatel nebo jím pověřená třetí osoba na společnosti CETIN požadovat, aby se jako účastník správního řízení, pro jehož účely bylo toto Vyjádření vydáno, vzdala práva na odvolání proti rozhodnutí vydanému ve správním řízení, je oprávněn kontaktovat POS.

5. POVINNOSTI STAVEBNÍKA PŘI PŘÍPRAVĚ STAVBY

- (i) Při projektování Stavby je Stavebník povinen zajistit, aby projektová dokumentace Stavby (i) zohledňovala veškeré požadavky na ochranu SEK vyplývající z Příslušných požadavků, zejména ze Zákona o elektronických komunikacích a Stavebního zákona, (ii) respektovala správnou praxi v oboru stavebnictví a technologické postupy a (iii) umožňovala, aby i po provedení a umístění Stavby dle takové projektové dokumentace byla společnost CETIN, jako vlastník SEK schopna bez jakýkoliv omezení a překážek provozovat SEK, provádět údržbu a opravy SEK.
- (ii) Nebude-li možné projektovou dokumentací zajistit některý, byť i jeden z požadavků dle předchozího odstavce (i) a/nebo umístění Stavby by mohlo způsobit, že nebude naplněn některý, byť i jeden z požadavků dle předchozího odstavce (i), vyvolá Stavebník Překládku.
- (iii) Při projektování Stavby, která se nachází nebo je u ní zamýšleno, že se bude nacházet v ochranném pásmu radiových tras společnosti CETIN a překračuje výšku 15 m nad zemským povrchem, a to včetně dočasných objektů zařízení staveniště (jeřáby, konstrukce, atd.) je Stavebník povinen písemně kontaktovat POS za účelem získání konkrétního stanoviska a podmínek k ochraně radiových tras společnosti CETIN a pro určení, zda Stavba vyvolá Překládku. Ochranné pásmo radiových tras v šíři 50m je zakresleno do situačního výkresu, který je součástí tohoto Vyjádření.

VŠEOBECNÉ PODMÍNKY OCHRANY SÍTĚ ELEKTRONICKÝCH KOMUNIKACÍ společnosti CETIN a.s.

Číslo jednací: 704888/20

Číslo žádosti: 0120 849 691

- (iv) Pokud se v Zájmovém území nachází podzemní silové vedení (NN) ve vlastnictví společnosti CETIN, je Stavebník povinen ve vztahu k projektové dokumentaci zajistit totéž, co je uvedeno pod písm (i) tohoto článku 5, přičemž platí, že Stavebník vyvolá Překládku v případech uvedených pod písm (ii) tohoto článku 5.
- (v) Stavebník je povinen při projektování Stavby, která je stavbou (a) zařízení silových elektrických sítí (VN, VVN a ZVVN) a/nebo (b) trakčních vedení, provést výpočet či posouzení rušivých vlivů na SEK, zpracovat ochranná opatření, to vše dle a v souladu s Příslušnými požadavky. Stavebník je povinen nejpozději třicet (30) Dnů před podáním žádosti o vydání příslušného správního rozhodnutí k umístění Stavby dle Stavebního zákona předat POS výpočet či posouzení rušivých vlivů na SEK a zpracovaná ochranná opatření.
- (vi) Je-li Stavba v souběhu s Kabelovodem, nebo Kabelovod kříží, je Stavebník povinen nejpozději ke Dni, ke kterému započne se zpracováním projektové dokumentace ke Stavbě, oznámit POS a projednat s POS (a) veškeré případy, kdy trajektorie podvrtnů a protlaků budou vedeny ve vzdálenosti menší, než je 1,5 m od Kabelovodu a (b) jakékoliv výkopové práce, které budou nebo by mohly být vedeny v úrovni či pod úrovní Kabelovodu nebo kabelové komory.
- (vii) Je-li Stavba umístěna nebo má být umístěna v blízkosti Kabelovodu, ve vzdálenosti menší, než jsou 2 m nebo kříží-li Stavba Kabelovod ve vzdálenosti menší, než je 0,5 m nad nebo kdekoliv pod Kabelovodem, je Stavebník povinen předložit POS k posouzení zakreslení Stavby v příčných řezech, přičemž do příčného řezu je Stavebník rovněž povinen zakreslit profil kabelové komory.

6. POVINNOSTI STAVEBNÍKA PŘI PROVÁDĚNÍ STAVBY

- (i) Stavebník je před započítím jakýchkoliv zemních prací ve vztahu ke Stavbě povinen vytyčit trasu SEK na terénu dle Příslušných požadavků a dle Stavebního zákona. S vytyčenou trasou SEK je Stavebník povinen seznámit všechny osoby, které budou anebo by mohly zemní práce ve vztahu ke Stavbě provádět. V případě porušení této povinnosti bude Stavebník odpovědný společností CETIN za náklady a škody, které porušením této povinnosti společností CETIN vzniknou a je povinen je společností CETIN uhradit.
- (ii) Pět (5) Pracovních dní před započítím jakýchkoliv prací ve vztahu ke Stavbě je Stavebník povinen oznámit společnosti CETIN, že zahájí práce či činnosti ve vztahu ke Stavbě. Písemné oznámení dle předchozí věty zašle Stavebník na adresu elektronické pošty POS a bude obsahovat minimálně číslo jednací Vyjádření a kontaktní údaje Stavebníka.
- (iii) Stavebník je povinen zabezpečit a zajistit SEK proti mechanickému poškození, a to zpravidla dočasným umístěním silničních betonových panelů nad kabelovou trasou SEK. Do doby, než je zajištěna a zabezpečena ochrana SEK proti mechanickému poškození, není Stavebník oprávněn přejíždět vozidly nebo stavební mechanizací kabelovou trasu SEK. Při přepravě vysokých nákladů nebo při projíždění stroji, vozidly či mechanizací pod nadzemním vedením SEK je Stavebník povinen prověřit, zda výška nadzemního vedení SEK je dostatečná a umožňuje spolehlivý a bezpečný způsob přepravy nákladu či průjezdu strojů, vozidel či mechanizace.
- (iv) Při provádění zemních prací v blízkosti SEK je Stavebník povinen postupovat tak, aby nedošlo ke změně hloubky uložení nebo prostorového uspořádání SEK. V místech, kde SEK vystupuje ze země do budovy, rozváděče, na sloup apod. je Stavebník povinen vykonávat zemní práce se zvýšenou mírou opatrnosti, výkopové práce v blízkosti sloupů nadzemního vedení SEK je Stavebník povinen provádět v takové vzdálenosti od sloupu nadzemního vedení SEK,

kteřá je dostatečná k tomu, aby nedošlo nebo nemohlo dojít k narušení stability sloupu nadzemního vedení SEK. Stavebník je povinen zajistit, aby jakoukoliv jeho činností nedošlo bez souhlasu a vědomí společnosti CETIN (a) ke změně nivelety terénu, a/nebo (b) k výsadbě trvalých porostů, a/nebo (c) ke změně rozsahu a změně konstrukce zpevněných ploch. Pokud došlo k odkrytí SEK, je Stavebník povinen SEK po celou dobu odkrytí náležitě zabezpečit proti prověšení, poškození a odcizení.

- (v) Zjistí-li Stavebník kdykoliv během provádění prací ve vztahu ke Stavbě jakýkoliv rozpor mezi údaji v projektové dokumentaci a skutečností, je povinen bezodkladně přerušit práce a oznámit zjištěný rozpor na adresu elektronické pošty POS. Stavebník není oprávněn pokračovat v pracích ve vztahu ke Stavbě do doby, než získá písemný souhlas POS s pokračováním prací.
- (vi) Stavebník není bez předchozího písemného souhlasu společnosti CETIN oprávněn manipulovat s kryty kabelových komor, jakkoliv zakrývat vstupy do kabelových komor, a to ani dočasně, vstupovat do kabelových komor, jakkoliv manipulovat s případně odkrytými prvky SEK či s jakýmkoliv jiným zařízením se SEK souvisejícím. Rovněž bez předchozího písemného souhlasu společnosti CETIN není Stavebník oprávněn umístit nad trasou Kabelovodu jakoukoliv jinou síť technické infrastruktury v podélném směru.
- (vii) Byla-li v souladu s Vyjádřením a těmito VPOSEK odkryta SEK je Stavebník povinen tři (3) Pracovní dny před zakrytím SEK písemně oznámit POS zakrytí SEK a vyzvat ho ke kontrole před zakrytím. Oznámení Stavebníka dle předchozí věty musí obsahovat minimálně předpokládaný Den zakrytí, číslo jednací Vyjádření a kontaktní údaje Stavebníka. Stavebník není oprávněn provést zakrytí do doby, než získá písemný souhlas POS se zakrytím.

7. ROZHODNÉ PRÁVO

Vyjádření a VPOSEK se řídí českým právem, zejména Občanským zákoníkem, Zákonem o elektronických komunikacích a Stavebním zákonem. Veškeré spory z Vyjádření či VPOSEK vyplývající budou s konečnou platností řešeny u příslušného soudu České republiky.

8. PÍSEMNÝ STYK

Písemným stykem či pojmem „písemně“ se pro účely Vyjádření a VPOSEK rozumí předání zpráv jedním z těchto způsobů:

- v listinné podobě;
- e-mailovou zprávou s uznávaným elektronickým podpisem dle zák. č. 297/2016 Sb., o službách vytvářejících důvěru pro elektronické transakce, v účinném znění; a/nebo e-mailovou zprávou zaslano na adresu POS;

9. ZÁVĚREČNÁ USTANOVENÍ

- (i) Stavebník, Žadatel nebo jím pověřená třetí osoba je počínaje Dnem převzetí Vyjádření povinen užít informace a data uvedená ve Vyjádření pouze a výhradně k účelu, pro který mu byla tato poskytnuta. Stavebník, Žadatel nebo jím pověřená třetí osoba není oprávněn informace a data rozšiřovat, rozšiřovat, pronajímat, půjčovat či jinak umožnit jejich užívání třetí osobou bez předchozího písemného souhlasu společnosti CETIN.
- (ii) Pro případ porušení kterékoliv z povinností Stavebníka, Žadatele nebo jím pověřené třetí osoby, založené Vyjádřením /nebo těmito VPOSEK je Stavebník, Žadatel či jím pověřená třetí osoba odpovědný za veškeré náklady a škody, které společností CETIN vzniknou porušením povinností Stavebníka, Žadatele nebo jím pověřené třetí osoby.

Číslo jednací: 704888/20

Číslo žádosti: 0120 849 691

Informace k vytyčení SEK

V případě požadavku na vytyčení SEK společnosti CETIN se, prosím, obraťte na společnosti uvedené níže:

CETIN a.s. - středisko Morava jih

se sídlem: Českomoravská 2510/19, Libeň, 190 00 Praha 9
IČ: 04084063 DIČ: CZ04084063
kontakt: tel: 238462110 obslužná doba po-pa 7 - 15 hod

Vegacom, a.s. - výhradní dodavatel společnosti CETIN a.s.

se sídlem: Novodvorská 1010/14, 142 01 Praha 4
IČ: 25788680 DIČ: CZ25788680
kontakt: Luboš Bodzík, mobil: 603855439, e-mail: bodzik@vegacom.cz
Jaromír Kovalčík (pro okres Hodonín), mobil: 725936197, e-mail: kovalcik@vegacom.cz

CONTENT, s.r.o.

se sídlem: Karlov 1246, 594 01 Velké Meziříčí, pobočka: Okružní 28/18, 591 01 Žďár nad Sázavou
IČ: 63492164 DIČ: CZ63492164
kontakt: Martin Kalina, tel/fax: 566521721, mobil: 777702117, e-mail: kalina@content-vm.cz, vytycenisiti@seznam.cz

ELTEKO, spol. s r.o.

se sídlem: bří Jaroňků 4063, 760 01 Zlín
IČ: 46342401 DIČ:
kontakt: Pavel Hrabovský, mobil: 603 226 502, e-mail: vytycovani@seznam.cz

Jiří Novotný, Montáž, údržba a servis tel.sítí - okr. Třebíč, Znojmo

se sídlem: Akad. Práta 524, 675 55 Hrotovice, okr. Třebíč
IČ: 72377259 DIČ:
kontakt: Jiří Novotný, tel.: 568860888, mobil: 777318588, e-mail: novotny.hrotovice@seznam.cz

Josef Joura

se sídlem: Okřešice 53, okres Třebíč, 674 01
IČ: 88282091 DIČ: CZ6312180820
kontakt: Josef Joura, mobil: 602578674, e-mail: josefjoura@seznam.cz

Karel Horský

se sídlem: Poličská 877/36, 568 02 Svitavy - Předměstí
IČ: 01377841 DIČ:
kontakt: Karel Horský, mobil: 602 483 023, e-mail: k.horsky.sy@gmail.com

Radim Zabloudil

se sídlem: Tábor 2356/28a, 602 00 Brno - Žabovřesky
IČ: 74899589 DIČ: CZ6210151585
kontakt: Radim Zabloudil, mobil: 602760276, e-mail: radim.zabloudil@seznam.cz

Sitel, spol. s r.o., oblast Brno

se sídlem: Vinohradská 74, 618 00 Brno-Černovice
IČ: 44797320 DIČ: CZ 44797320
kontakt: Vladimír Holík, mobil: 602171192, e-mail: vholik@sitel.cz

Číslo jednací: 704888/20

Číslo žádosti: 0120 849 691

STRATEL

se sídlem: Na březině 340 Rozdrojovice, 664 34 Brno-venkov

IČ: 26259427

DIČ: CZ26259427

kontakt: Daniel Stráský, tel/fax: 546221222, mobil: 602770022, e-mail: stratel@stratel.cz

TEMO Brno s.r.o

se sídlem: Hutařova 21, 612 00 Brno

IČ: 49436821

DIČ:

kontakt: Milan Král, tel.: 541216221, fax: 541213221, mobil: 602544583, e-mail: vytycenio2@centrum.cz

UniCab, s.r.o.,

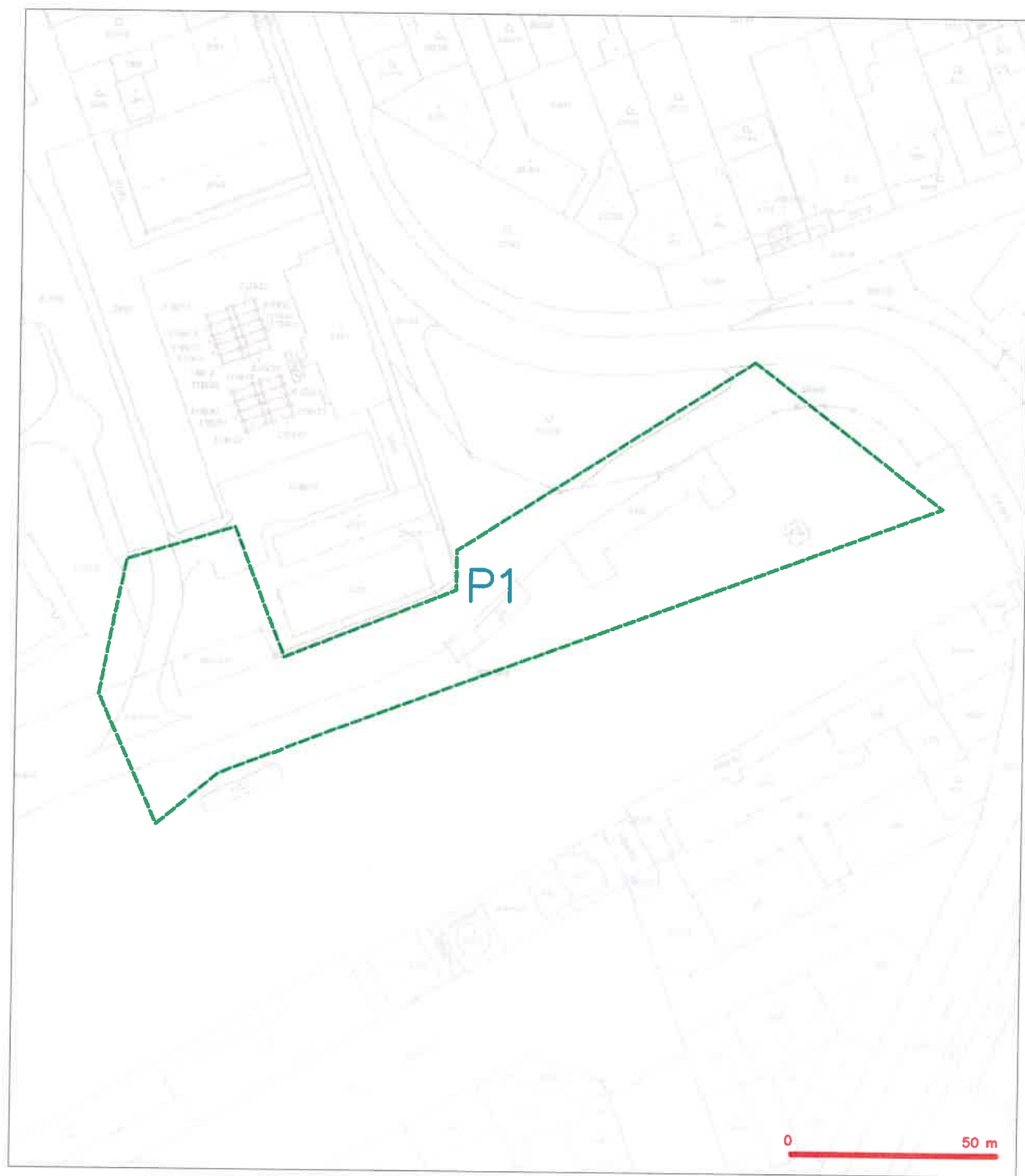
se sídlem: Švehlova 44, 664 00 Šlapanice

IČ: 26961873

DIČ: CZ26961873

kontakt: Dita Schulzová, tel.: 548220344, e-mail: unicab@unicab.cz

SITUAČNÍ VÝKRES - ZÁJMOVÉ ÚZEMÍ



LEGENDA

----- hranice zájmového území a vyjádření

Kaš
 CETIN a.s.
 Českomoravská 2510/19, Libeň
 190 00 Praha 9
 DIČ: CZ04084063
 102

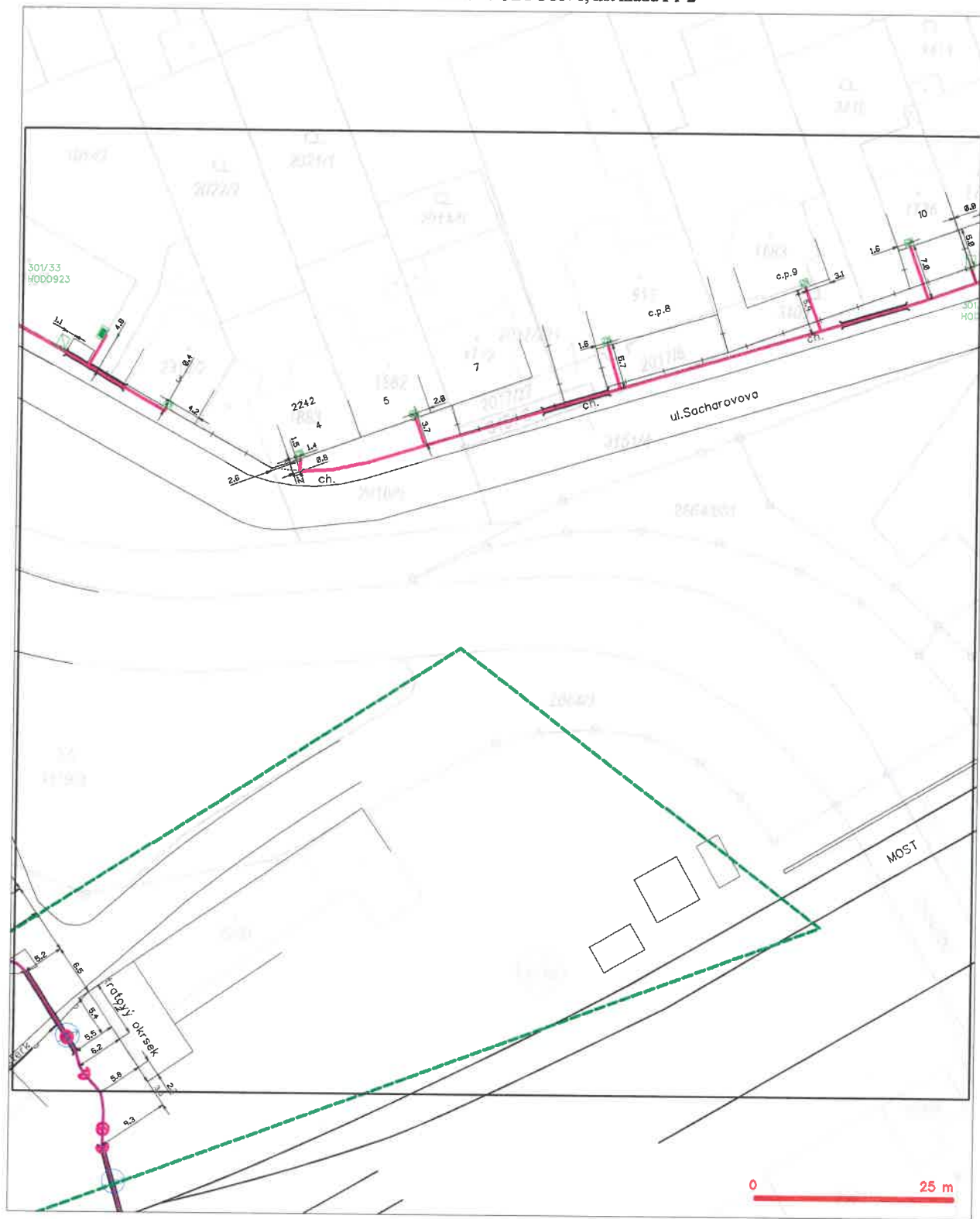
LEGENDA

- [illegible]

SITUAČNÍ VÝKRES - POLYGON 1, list kladu P1-1



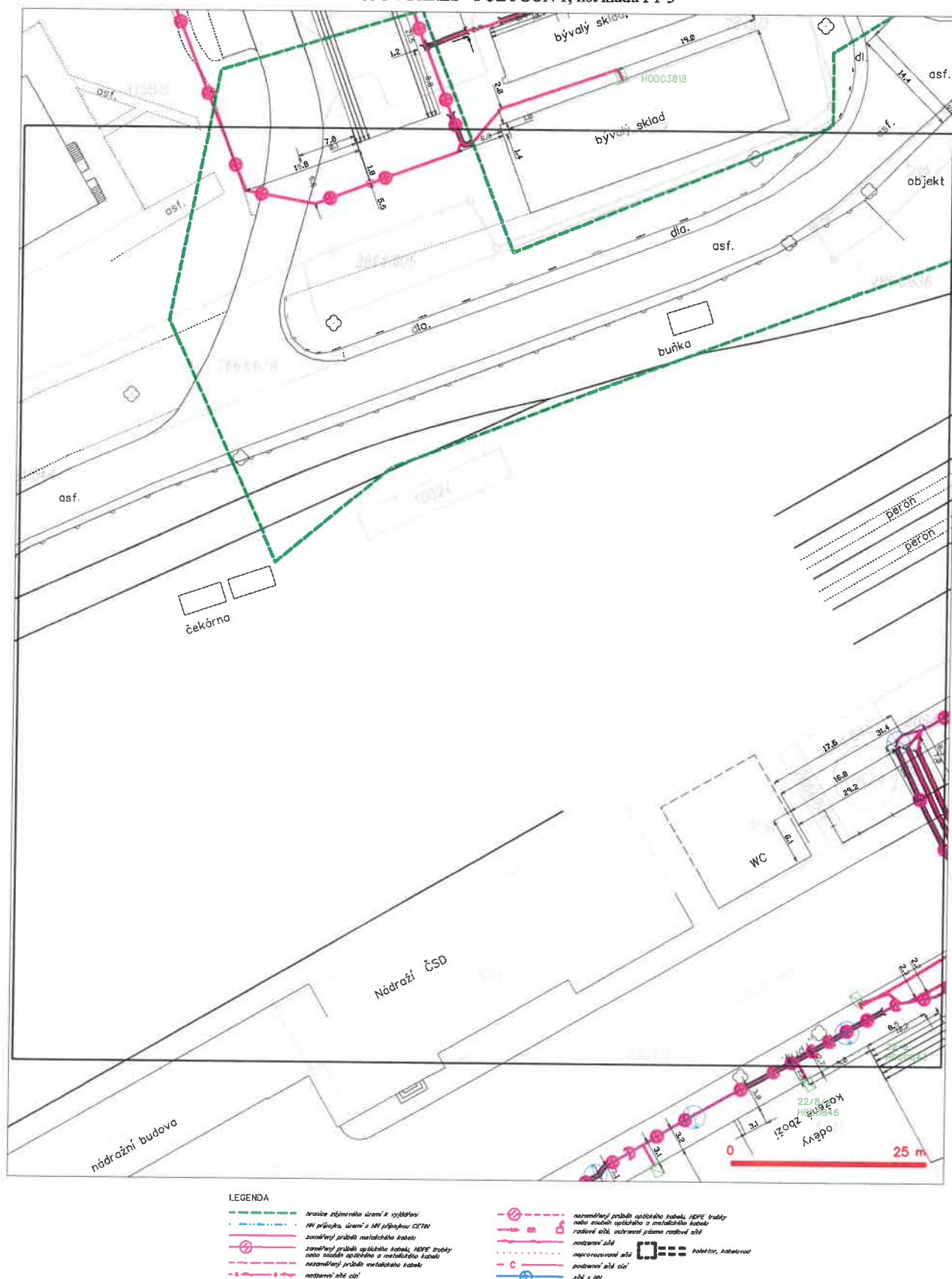
SITUAČNÍ VÝKRES - POLYGON 1, list kladu P1-2



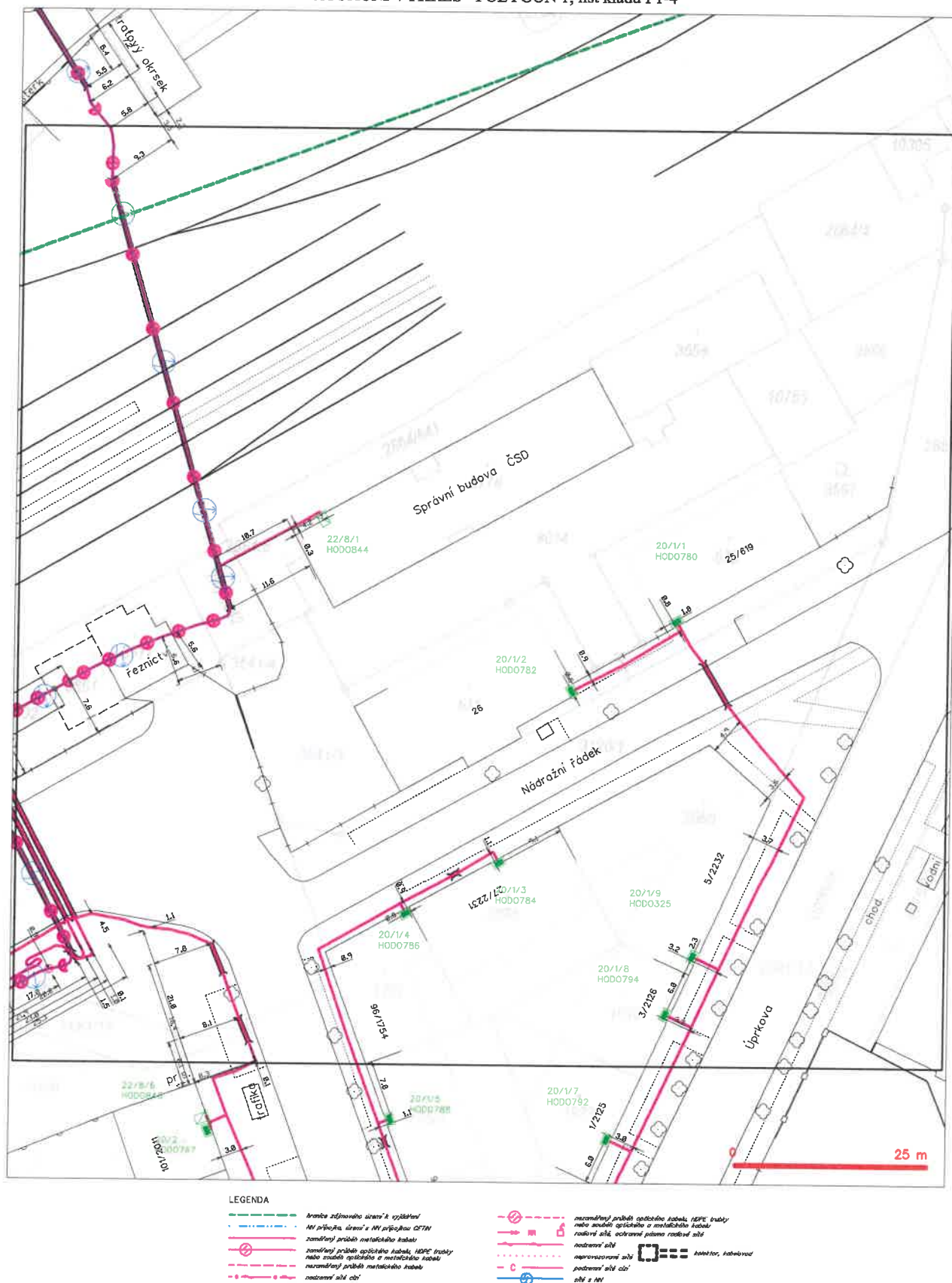
LEGENDA

- | | |
|---|--|
| — hranice zjednotěné území a vyjádření | — namontovaný průběh optického kabelu, NYPE trubky |
| — NN přípojka, území a NN přípojka CETIN | — nebo součástí optického a metalického kabelu |
| — zaměřený průběh metalického kabelu | — rozvodní síť, ochranné pásmo rozvodní síť |
| — zaměřený průběh optického kabelu, NYPE trubky | — napájecí síť |
| — nebo součástí optického a metalického kabelu | — napájecí síť |
| — namontovaný průběh metalického kabelu | — podzemní síť |
| — podzemní síť | — síť z NN |

SITUAČNÍ VÝKRES - POLYGON 1, list kladu P1-3



SITUAČNÍ VÝKRES - POLYGON 1, list kladu P1-4



Dopravní projektování spol. s r.o.
Ing. Jarmila Gregorová
28.října 70200/111
702 00 Ostrava

Číslo jednací 1202013428
Datum 28.7.2020

Vyřizuje Pavel Kříž
telefon +420 724 815 186
e-mail Pavel.Kriz@cdt.cz

Věc: **Souhrnné stanovisko k existenci komunikačního vedení a zařízení ve správě ČD - Telematika a.s. k předprojektové přípravě, studii.**

Název stavby: **Hodonín budova TO-zlepšení sociálního zázemí-I.etapa projekt**

Při realizaci výše uvedené stavby **DOJDE** ke styku se sítí elektronických komunikací, která je chráněna ochranným pásmem dle §102 zák. č. 127/2005 Sb., o elektronických komunikacích.

Toto vyjádření platí pouze pro dokumentaci ověřenou společností ČD - Telematika a.s. a pro rozsah prací na ní vyznačených.

Vyjádření je platné pouze pro zájmové území vyznačené žadatelem včetně důvodu stanoveného žadatelem.

Vyjádření pozbývá platnosti dne 28.7.2022

Dotčená zařízení:

Trasa MK, 15xn a DOK v majetku Správy železnic a DOK v majetku ČD-T.

Trasa sdělovacích kabelů DK 44 a DK 40

Všeobecné podmínky ochrany:

Toto vyjádření neopravňuje žadatele provádět jakoukoliv činnost nebo ochranu na síti elektronických komunikací.

Dotčenou síť elektronických komunikací je žadatel povinen nechat u ČD - Telematika a.s. vytyčit.

Vytyčení sítě elektronických komunikací bude provedeno na základě písemné objednávky zaslané nejméně 14 dnů před požadovaným termínem vytyčení. Na objednávce ve dvojnásobném vyhotovení musí být uvedeno jednací číslo vyjádření a datum vydání vyjádření. V případě, že žadatelem je právnická osoba, musí být na objednávce uvedeno navíc IČO, DIČ a bankovní spojení objednatele.

Termín, způsob a formu vytyčení je nutné řešit individuálně s kontaktní osobou (kontakty na adrese www.cdt.cz/ vytyčení) po telefonické dohodě, a to nejlépe 7 dnů před požadovaným termínem vytyčení. Je-li vytyčení požadováno do tří dnů od data vaší žádosti na vytyčení, bude do celkové částky za vytyčení připočten expresní příplatek ve výši 30% z celkové částky.

Žadatel nese veškeré náklady na provedení vytyčení, a to včetně případných prací geodetické kanceláře, pokud to situace vyžaduje.

Po vytyčení je žadatel povinen předložit k odsouhlasení vystavovateli tohoto vyjádření další stupeň dokumentace,

www.cdt.cz

ve kterém budou zakresleny sítě elektronických komunikací podle skutečnosti, popsány rozsah a způsob provedení činností a zajištění ochrany dotčené sítě elektronických komunikací. V případě, že projekční či realizační práce související se stavbou budou prováděny na pozemcích dráhy či v jejím ochranném pásmu anebo na síti elektronických komunikací v majetku Správy železnic, musí tyto práce provádět organizace, která má příslušné odborné oprávnění k práci na železničním telekomunikačním zařízení udělené Správou železnic. Případné rozpory nebo výjimky z jednotlivých ustanovení řeší Správa železnic, Technická ústředna dopravní cesty se sídlem Praha 9 - Libeň, Malletova 10/2363. Nedodržení těchto podmínek je hrubým porušením právní povinnosti podle zákona 127/2005 Sb., o elektronických komunikacích a zákona 266/1994 Sb., o drahách.

Specifické podmínky Správy železnic:

Stavební objekty a provozní soubory zpracované do stupně dokumentace pro územní řízení týkající se sítě elektronických komunikací v majetku Správy železnic musí být v dalším stupni projektové dokumentace zpracovány v rozsahu daném vyhláškou č.146/2008Sb. a upřesněnou směrnicí Správy železnic 11/2006.

Činnosti na majetku Správy železnic uvedené již ve stupni dokumentace pro územní řízení musí být v souladu s technickými kvalitativními podmínkami staveb státních drah.

V případě prodeje, pronájmu drážního pozemku, objektu, je žadatel povinen požádat o vyjádření Správu železnic, Technickou ústřednu dopravní cesty se sídlem Praha 9 - Libeň, Malletova 10/2363. Přílohou podané žádosti musí být toto vyjádření, a to včetně všech příloh.

Specifické podmínky ČD - Telematika a.s.:

Společnost ČD - Telematika a.s. považuje veškeré činnosti spojené s přeložkou, překládkou či manipulací s dotčenou sítí elektronických komunikací v majetku ČD - Telematika a.s. za nezadatelné.

Další upřesňující podmínky:

DO OBJEKTU VEDE KABEL MK-5xn

Počet příloh: 3

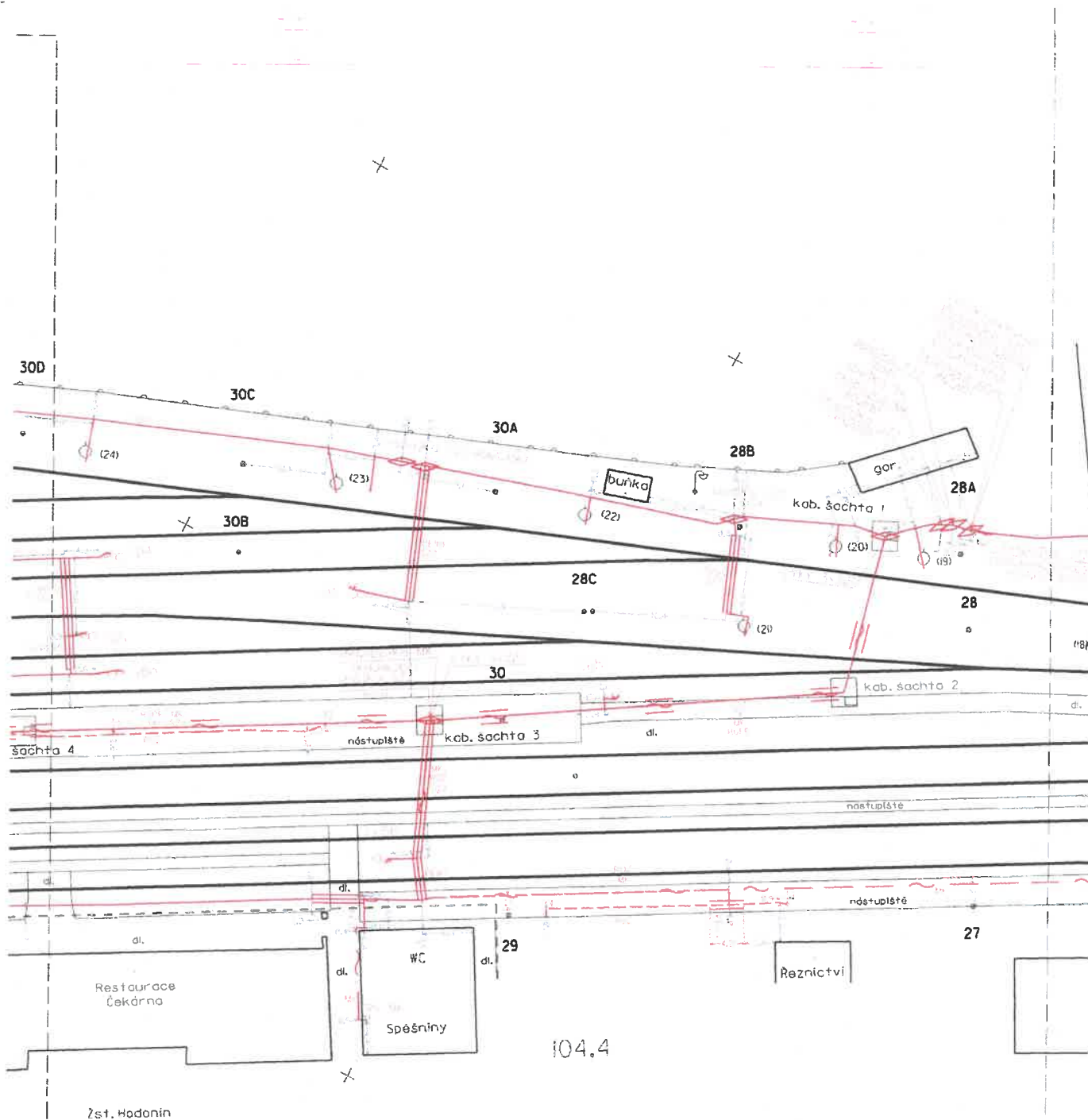
ČD - Telematika a.s.
Pernerova 2819/2a
130 00 Praha 3

www.cdt.cz

ČD - Telematika a.s. | akciová společnost | Korespondenční adresa: Pod Tábořem 369/8a | 190 00 Praha 9 | tel.: +420 972 225 555

Sídlo společnosti: Pernerova 2819/2a | 130 00 Praha 3 | IČ: 61459445 | DIČ: CZ61459445 | Vedená u Městského soudu v Praze, spisová značka B 8938





měřický náčrt č.12

1:500

DK S.M. - B.

KNIHA PLÁNŮ - ST. MĚSTO - BRĚCLAV I. ÚSEK.

pokračování na listu č. B 1. ST. MĚSTO - HODONÍN

150

Reserva na obou kabelech
chodník uložena
Trasa kabelu s chodníkem
Holice a DL Kojice

podhled pod kolejiemi je
vzkm 104,253

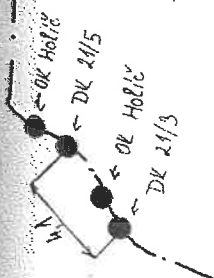
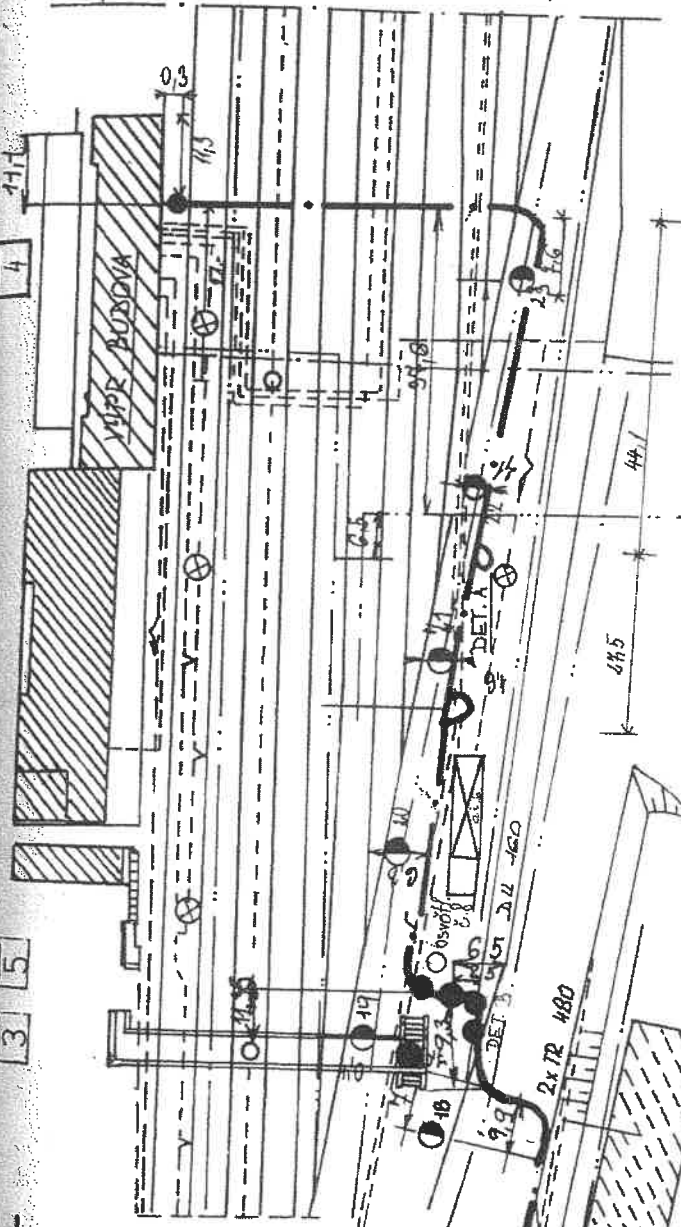
104,3

Č. ST. HODONÍN

Brěclav
Přechod

104,4

pokračování na
listu č. B 149 a 150



DL
Město

Název:

Kreslí:

Stavěl:

Poručka:

Opisov:

Plati' od:

II. ÚSEK

HODONÍN - BRĚ

150 Bg



12.

Jarmila Ing. Gregorová
Dopravní projektování, spol. s r.o.
28. října 3388/111
70200 Ostrava

Dne: 21.07.2020
Vaše č.j.: 2020311224
Sp.zn: 9692/20
Vyřizuje: Bednářová Zuzana

Věc: Hodonín, budova TO-zlepšení sociálního zázemí-I. etapa projekt - Existence sítí

K Vaší výše uvedené žádosti sdělujeme, že v k.ú. Hodonín se v místě, které bylo vymezeno ve Vaší žádosti, nenachází podzemní dálkové zařízení ani nadzemní objekty, jejichž vlastníkem či provozovatelem je společnost ČEPRO, a.s., a místo není dotčeno ani jinými našimi zájmy.

Současně Vám sdělujeme, že kompletní informace o územích dotčených inženýrskými sítěmi lze získat na místně a věcně příslušných úřadech územního plánování, kterým společnost ČEPRO, a.s., jako vlastník a provozovatel sítí technické infrastruktury, předává a pravidelně aktualizuje v souladu s ustanoveními § 27 a 28 zákona číslo 183/2006 Sb., o územním plánování a stavebním řádu, v aktuálním znění, veškeré informace o poloze svých zařízení.

Platnost tohoto vyjádření je 12 měsíců ode dne jeho vyhotovení. Vyjádření se vztahuje pouze pro účel, pro který bylo vydáno.

S pozdravem

ČEPRO, a.s.

Zuzana Bednářová
oddělení evidence a správy nemovitostí
na základě plné moci č. 050162 ze dne 28.1.2020



Zájmové území:

POLYGON((-564564.01 -1201989.32,-564635.85 -1202035.35,-564635.85 -1202044.88,-564677.52
-1202061.55,-564689.82 -1202030.2,-564716.02 -1202038.13,-564722.37 -1202070.68,-564708.08
-1202102.03,-564693 -1202089.73,-564666.41 -1202079.41,-564517.98 -1202024.24,-564564.01
-1201989.32))



ČEPRO, a. s.
Dělnická 213/12,
Holešovice
170 00 Praha 7
Česká republika

Tel.: +420 221 968 111
Fax: +420 221 968 300
E-mail:
ceproas@ceproas.cz
<http://www.ceproas.cz>

Zapsáno v Obchodním rejstříku
vedeném Městským soudem v
Praze, oddíl B, vložka 2341.

IČ: 60193531
DIČ: CZ60193531

Dopravní projektování, spol. s r.o.

28. října 3388 /111

70200 Ostrava

Váš dopis značky / ze dne	Naše značka	Vyřizuje	Místo odeslání / dne
0000079224 / 08.06.2020	UPTS/OS/248163/2020	Bc. Jan Vitvar	Praha / 08.06.2020

Věc: Vyjádření k existenci podzemních sítí spol. České Radiokomunikace, a.s.

Účel: Existence sítí

Akce: Hodonín, budova TO-zlepšení sociálního zázemí-I. etapa projekt

K Vaší žádosti o vyjádření k existenci sítí Vám sdělujeme, že ve Vámi vyznačeném/řešeném území nedojde ke styku s žádným podzemním vedením/zařízením v naší správě.

S pozdravem

Za správnost:


České Radiokomunikace a.s.
Skokanská 2117/1
169 00 Praha 6
(53)

Simona Hulíková
Specialista ochrany sítě

Příloha: Daňový doklad

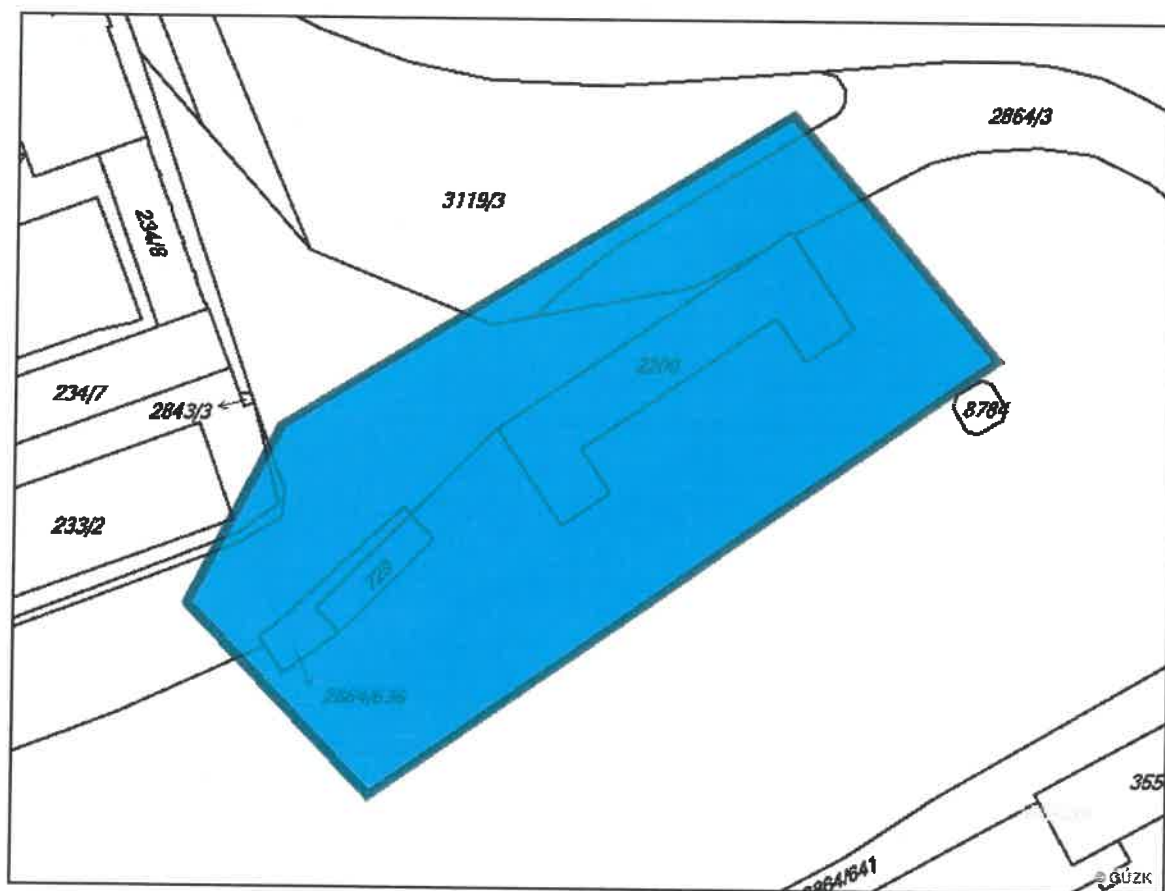
Platnost tohoto vyjádření je jeden rok od data vystavení, tj. do 08.06.2021

PIN: 4917

Úhradu částky za vyjádření proveďte na účet Českých Radiokomunikací, a.s. Číslo účtu Českých Radiokomunikací, a.s. vč. variabilního symbolu naleznete na přiloženém Zjednodušeném daňovém dokladu.

Žádost č. j. UPTS/OS/248163/2020

Zájmové území



Poznámka: Upozorňujeme Vás, že toto stanovisko **NELZE** uplatnit pro umístění a provoz větrných elektráren.

ŽADATEL

Dopravní projektování spol.s.r.o.

NAŠE ZNAČKA
0101353264VYŘÍZENO DNE
28.07.2020

Sdělení o existenci energetického zařízení, sítě pro elektronickou komunikaci nebo zařízení technické infrastruktury společnosti ČEZ Distribuce, a. s., pro akci:

Hodonín, budova TO-zlepšení sociálního zázemí-I. etapa projekt

Vážený zákazníku,

dovolujeme si reagovat na Vaši žádost číslo 0101353264 ze dne 28.07.2020 o sdělení o existenci energetického zařízení, sítě pro elektronickou komunikaci nebo zařízení technické infrastruktury. Na Vámi uvedeném zájmovém území se **nenachází energetické zařízení, zařízení sítě pro elektronickou komunikaci nebo zařízení technické infrastruktury v majetku společnosti ČEZ Distribuce, a. s.**

Zároveň si Vás dovoluujeme upozornit, že se v zájmovém území může nacházet energetické zařízení, sítě pro elektronickou komunikaci nebo zařízení technické infrastruktury, které není v majetku společnosti ČEZ Distribuce, a. s.

Toto sdělení je platné do 28.01.2021.

V souvislosti s výše uvedeným si Vás dovoluujeme upozornit, že uvedené sdělení včetně jeho příloh představuje skutečnosti tvořící obchodní tajemství společnosti ČEZ Distribuce, a. s. Poskytnuté informace jsou dále také důvěrnými informacemi a obchodně citlivými informacemi společnosti ČEZ Distribuce, a. s. Z výše uvedených důvodů si Vás proto společnost ČEZ Distribuce, a. s., dovoluje upozornit, že s poskytnutými informacemi je potřeba nakládat dle platných právních předpisů, v opačném případě se vystavujete postihu ve smyslu platné právní úpravy. V této souvislosti si Vás dále dovoluujeme upozornit, že požadované informace nesmí být předány, sděleny, využity, zpřístupněny, či jiným způsobem postoupeny na jakoukoli třetí osobu bez předchozího prokazatelného souhlasu společnosti ČEZ Distribuce, a. s. Informace o existenci energetického zařízení, sítě pro elektronickou komunikaci a zařízení technické infrastruktury mohou být využity pouze pro účel, pro který byly vyžádány.

S pozdravem

ČEZ Distribuce, a. s.

Děčín, Děčín IV-Podmokly
Teplická 874/8
PSČ 405 02
IČ: 24729035

Přílohy

Situační výkres zájmového území

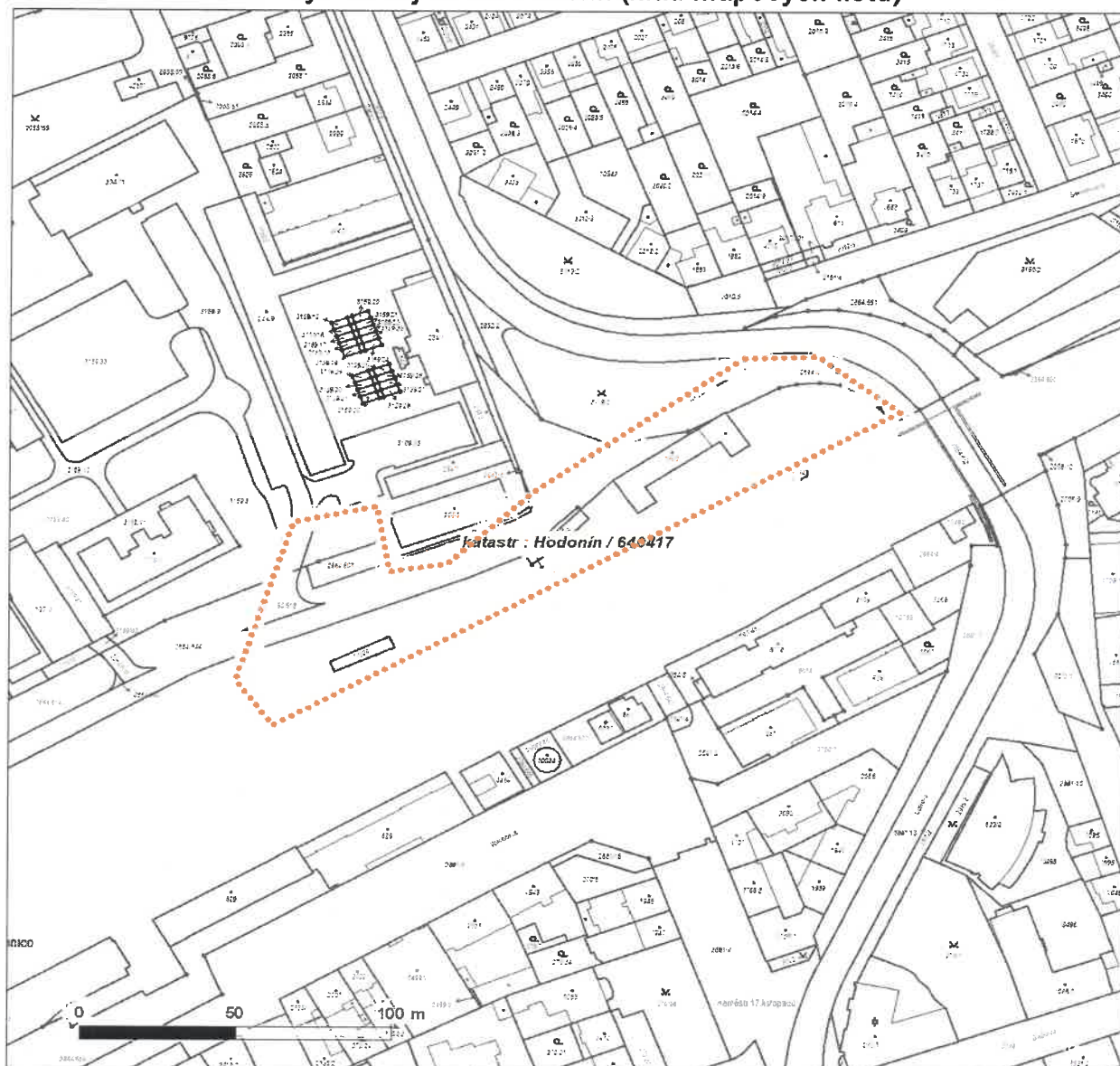
ČEZ Distribuce, a. s.

Děčín, Děčín IV-Podmokly, Teplická 874/8, PSČ 405 02 | IČ: 24729035, DIČ: CZ24729035 |
zapsaná v obchodním rejstříku vedeném u Krajského soudu v Ústí nad Labem, sp. zn. B 2145 |
e-mail: info@cezdistribuce.cz, www.cezdistribuce.cz |
zasílací adresa: ČEZ Distribuce, a. s., Plzeň, Guldenerova 2577/19, PSČ 326 00

Platí pouze se sdělením číslo 0101353264.

Zakreslené polohy zařízení v příloze jsou pouze informativní.

Situační výkres zájmového území (klad mapových listů)



Není-li zobrazena katastrální mapa, zadejte žádost znovu. Katastrální mapa je generována prostřednictvím externí WMS služby, jejíž provoz nezajišťuje společnost ČEZ Distribuce, a. s.

LEGENDA

 Podzemní vedení NN do 1 kV	 Stanice do 52 kV - stožárová	 Nadzemní síť pro elektronickou komunikaci
 Nadzemní vedení NN do 1 kV	 Stanice do 52 kV - zděná	 Podzemní síť pro elektronickou komunikaci
 Podzemní vedení VN do 35 kV	 Transformovna (nad 52 kV)	 HDPE trubka
 Nadzemní vedení VN do 35 kV	 Prohlášené investice ČEZ Distribuce	<i>Souběhy sítí pro elektronickou komunikaci s energetickými sítěmi:</i>
 Podzemní vedení VVN 110 kV	 Stanice ČEZ Distribuce ve výstavbě	 Souběh s podzemním vedením NN do 1 kV
 Nadzemní vedení VVN 110 kV	 Zařízení ČEZ Distribuce ve výstavbě	 Souběh s nadzemním vedením NN do 1 kV
 NN přívod odběratele	 Hranice katastrálního území	 Souběh s nadzemním vedením VN do 35 kV
 Cizí energetické vedení		 Souběh s nadzemním vedením VN do 35 kV
 Zájmové území		 Souběh s podzemním vedením VVN 110 kV
		 Souběh s nadzemním vedením VVN 110 kV



15.

ŽADATELDopravní projektování spol.s.r.o.

NAŠE ZNAČKA
0700244460

VYŘIZUJE / LINKA

VYŘÍZENO DNE
28.07.2020**Sdělení o existenci komunikačního vedení společnosti ČEZ ICT Services, a. s.**Název akce: **Hodonín, budova TO-zlepšení sociálního zázemí-I.etapa projekt**Účel: **Informativní**

Vážený zákazníku,
dovolujeme si reagovat na Vaši žádost číslo 0700244460 ze dne 28.07.2020, která se týkala sdělení o existenci komunikačního zařízení na Vámi určeném zájmovém území.

Dle vědomí společnosti ČEZ ICT Services, a. s., se na Vámi vymezeném zájmovém území:
nenachází komunikační zařízení v majetku společnosti ČEZ ICT Services, a. s.

Zároveň si Vás dovoluujeme upozornit, že není vyloučeno, že se ve Vámi vymezeném zájmovém území nachází jiné zařízení, které není v majetku společnosti ČEZ ICT Services, a. s.

Toto sdělení je platné do 28.07.2021.

V souvislosti s výše uvedeným si Vás dovoluujeme upozornit, že sdělení o existenci či neexistenci sítě představuje skutečnosti tvořící obchodní tajemství společnosti ČEZ ICT Services, a. s. Poskytnuté informace jsou dále také důvěrnými informacemi společnosti ČEZ ICT Services, a. s. Z výše uvedených důvodů si Vás proto společnost ČEZ ICT Services, a. s., dovoluje upozornit, že s poskytnutými informacemi je potřeba nakládat dle platných právních předpisů, v opačném případě se vystavujete postihu ve smyslu platné právní úpravy. V této souvislosti si Vás dovoluujeme rovněž upozornit, že požadované informace nesmí být předány, sděleny, využity, zpřístupněny, či jiným způsobem postoupeny na jakoukoli třetí osobu bez předchozího prokazatelného souhlasu společnosti ČEZ ICT Services, a. s. Informace o existenci sítě mohou být využity pouze pro účel, pro který byly vyžádány.

ČEZ ICT Services, a. s.Praha, Praha 4
Duhová 1531/3
PSČ 140 53
IČ: 26470411**Přílohy**

Situační výkres zájmového území

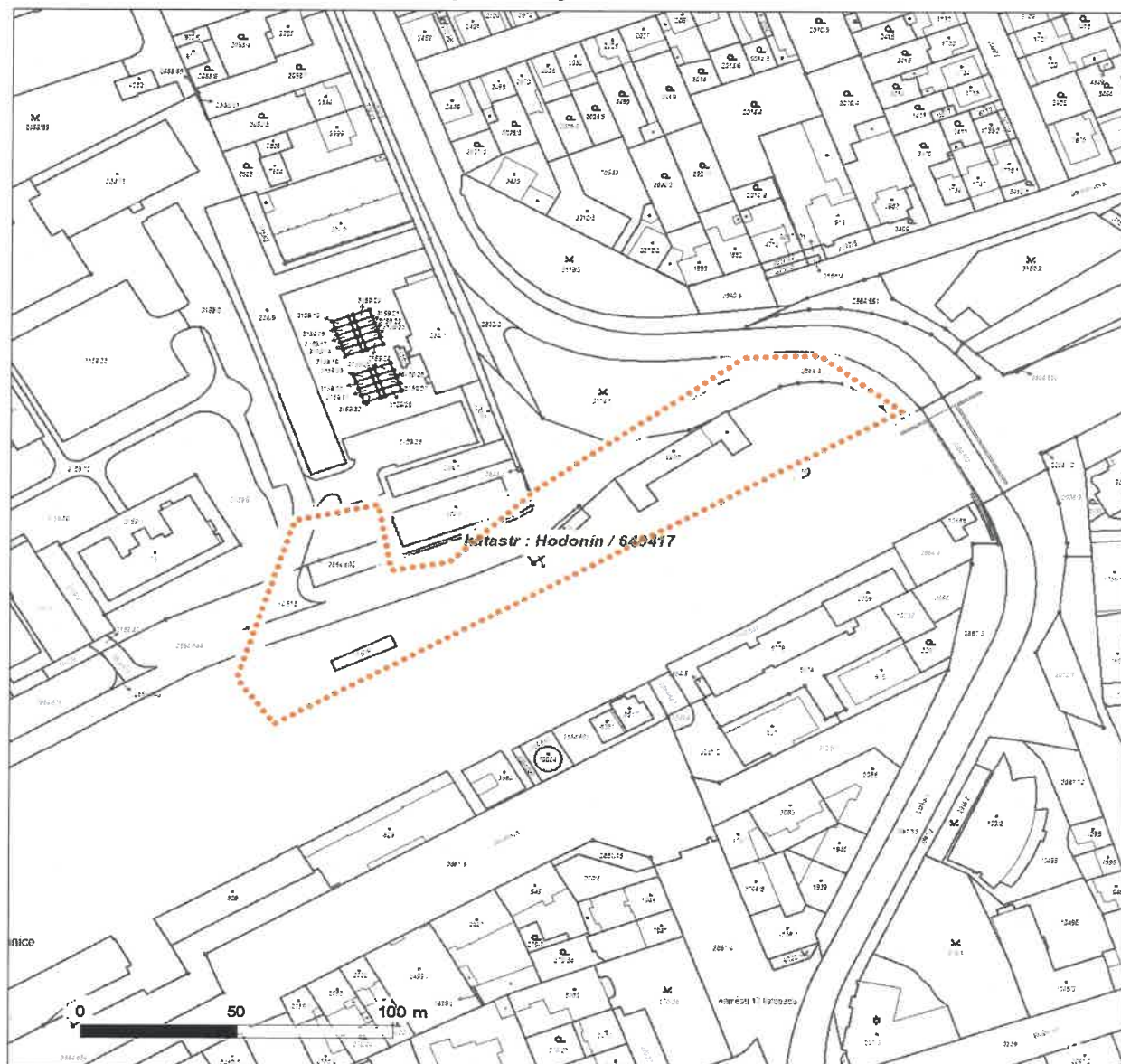
ČEZ ICT Services, a. s.Duhová 1531/3, 140 53 Praha 4 | tel.: 841 842 843 | IČ: 26470411, DIČ: CZ26470411
e-mail: servicedesk@cez.cz, www.cez.cz/cez-ict-services | zapsána v obchodním rejstříku
vedeném Městským soudem v Praze, oddíl B, vložka 7309



Platí pouze se sdělením číslo 0700244460.

Zakreslené polohy zařízení v příloze jsou pouze informativní.

Situační výkres zájmového území



LEGENDA

- | | |
|---------------------------|-----------------------------|
| Nadzemní optické vedení | Radioreléový spoj vzduch |
| Podzemní optické vedení | Zájmové území |
| Nadzemní metalické vedení | Hranice katastrálního území |
| Podzemní metalické vedení | |



15.

Dopravní projektování
spol.s.r.o.
28. října č.p. 3337/9
702 00 Moravská Ostrava

ŽÁDOST ZE DNE	NAŠE ZNAČKA	VYŘIZUJE / Kontakt	Datum vyřízení
28.07.2020	2020/06/4731/PHAN	Handlíř Petr / +420 724 315 172 / petr.handlir@cez.cz	28.7.2020

Vyjádření k existenci zařízení ČEZ Teplárenská, a.s.

Název akce: *Hodonín, budova TO-zlepšení sociálního zázemí-I.etapa*

Vážený zákazníku,

dovolujeme si reagovat na Vaši žádost ze dne 28.07.2020 o sdělení existence zařízení společnosti ČEZ Teplárenská, a.s., ve Vámi vymezeném zájmovém území.

Nesouhlasíme se zahájením územního a stavebního řízení do vyřešení podmínek, pro vyřešení slouží typy žádostí územní a stavební řízení.

Ve Vámi uvedeném zájmovém území se nachází nebo do něj svým ochranným pásmem zasahují, tato zařízení ČEZ Teplárenská, a.s.:

Typ zařízení	střet ano / ne	Typ zařízení	střet ano / ne
Parovod/kondenzát	ne	datové vedení (např. optický kabel)	ano
Horkovod/teplovod	ano	veřejné osvětlení	ne
Plynovod	ne	Přípojka NN	ne
Stavební objekty	ne		

Přibližný průběh tras sítí – technické infrastruktury zasíláme v příloze tohoto sdělení. Tento zakres je pouze orientační, před zahájením prací je nutno tato zařízení vytýčit pracovníkem naší společnosti.

Přesné určení uložení/umístění našeho zařízení zajistí stavebník ručně kopanými sondami na námi určených místech.

Bez vytýčení trasy a přesného určení uložení/umístění našeho zařízení nesmí být stavebníkem zahájeny stavební činnosti.

Doplňující informace:

Nejsou



SKUPINA ČEZ - PARTNER ČESKEHO OLYMPIJSKÉHO TYMU 2001 - 2020

ČEZ Teplárenská, a.s.

Sídlo společnosti: Bezručova 2212/30, 251 01 Říčany | Kontaktní adresa: Teplická 874/8,
405 49 Děčín IV, tel: 411 126 674, www.cezteplarenska.cz | IČO: 27309941, DIČ:
CZ27309941

SKUPINA ČEZ



Pro vytyčení prosím kontaktujte našeho lokálního správce GIS formou e-mailové zprávy na adrese uvedené v hlavičce.

Zároveň si Vás dovoluujeme upozornit, že v zájmovém území se můžou nacházet rovněž jiná zařízení, která nejsou v majetku společnosti ČEZ Teplárenská, a.s.

Všeobecná ustanovení ke stavební činnosti v zájmovém území:

- a) při provádění výkopových prací požaduje společnost ČEZ Teplárenská, a.s. dodržení vzdáleností a podmínek pro stavební činnosti v blízkosti ochranných pásem dle ustanovení § 87 zákona č. 458/2000 Sb., energetický zákon.
- b) případná místa křížení s podzemním rozvodným teplárenským zařízením nesmí být zakryta dříve, než budou zkontrolována pověřeným pracovníkem ČEZ Teplárenská, a.s.
- c) stavebník musí oznámit ČEZ Teplárenské, a.s. termín zahájení výkopových prací nejméně 3 pracovní dny předem. Za oznámení se rozumí okamžik doručení oznámení příslušnému lokálnímu správci společnosti ČEZ Teplárenská, a.s.
- d) stavebník, si před zahájením výkopových prací musí zajistit u ČEZ Teplárenské, a.s. podklady pro přesné zakreslení podzemních rozvodných teplárenských zařízení.
- e) při provádění výkopových a stavebních prací, případně terénních úprav v ochranném pásmu ve smyslu § 87 zákona 458/2000 Sb. nesmí dojít k poškození rozvodného tepelného zařízení.

Společnost ČEZ Teplárenská, a.s. upozorňuje, že toto sdělení nenahrazuje vyjádření, resp. souhlas, který musí obsahovat podmínky, za kterých je udělen, společností ČEZ Teplárenská, a.s. zejména dle ustanovení § 87 odst. 4 zákona č. 458/2000 Sb.

Toto vyjádření se nedotýká práv a povinností vyplývajících ze zákona č. 183/2006 Sb., stavební zákon a zákona č. 500/2004 Sb., správní řád nemůže být považováno za souhlas účastníka v územním nebo stavebním řízení.

Osobní údaje subjektu údajů jsou zpracovávány v souladu s relevantními českými a evropskými právními předpisy. Bližší informace týkající se zpracovávání osobních údajů jsou uvedeny na webových stránkách ČEZ Teplárenská, a.s. <https://www.cezteplarenska.cz/cs/o-spolecnosti/informace-o-zpracovani-osobnich-udaju> příp. mohou být poskytnuty od ČEZ Teplárenská, a.s. na základě žádosti subjektu údajů. Proti zpracování osobních údajů na základě oprávněných zájmů ČEZ Teplárenská, a.s. máte právo kdykoli podat námitku.

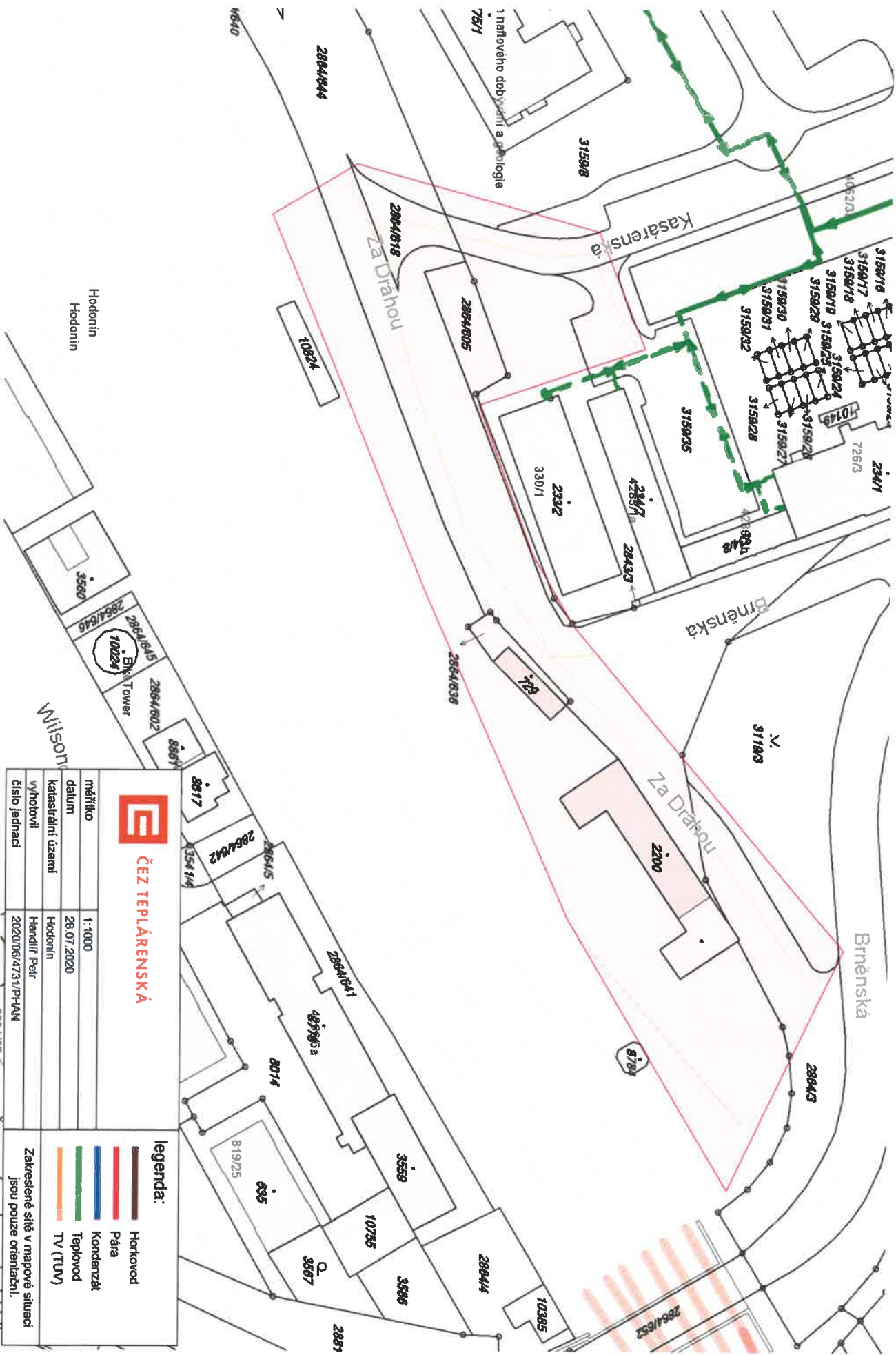
Platnost našeho vyjádření je jeden rok ode dne vystavení.

S pozdravem

Petr Handlír
Vedoucí oddělení Hodonín
petr.handlir@cez.cz
+420 724 315 172



ČEZ Teplárenská, a.s.
Bezručova 2212/80
251 01 Říčany
IČ: 273 09 941





E.ON Distribuce, a.s., F. A. Gerstnera 2151/6, 370 01 České Budějovice

Dopravní projektování, spol. s r.o.
Ing. Jarmila Gregorová
28. října 3388/111
702 00 Ostrava

Hodonín, 27.07.2020

**Vyjádření o existenci zařízení distribuční soustavy (elektrická síť)
ve vlastnictví E.ON Distribuce, a.s. a podmínkách práce v jeho blízkosti.**

Název stavby: Hodonín - existence sítí, předprojektová příprava

Toto vyjádření slouží pro informaci o stávajícím elektrickém zařízení distribuční soustavy vlastněném a provozovaném společností E.ON Distribuce, a.s. a není vyjádřením pro územní a stavební řízení.

V zájmovém území výše uvedené stavby se nachází:

Podzemní vedení NN

Ke stavbě a činnosti v ochranných pásmech zařízení distribuční soustavy je investor povinen zajistit si písemný souhlas ve smyslu § 46 odst. 11 zákona č. 458/2000 Sb., o podmínkách podnikání a výkonu státní správy v energetických odvětvích, v platném znění.

Vyjádření a souhlas se stavbou a činností v ochranném pásmu zařízení distribuční soustavy uděluje E.ON Distribuce, a.s. (dále jen ECD). S podáním žádosti, prosím, předložte projektovou dokumentaci stavby s podrobným zákresem a okótováním umístění stavby v ochranném pásmu. Žádost můžete podat elektronicky na www.eon-distribuce.cz – Vyjádření k existenci elektrických sítí

Kontakty na správce zařízení jsou uvedeny v závěru tohoto vyjádření.

Dovolte, abychom Vás upozornili, že při provádění zemních nebo jiných prací, které mohou ohrozit předmětné distribuční a sdělovací zařízení, jste povinni dle zákona č. 309/2006 Sb. a nařízení vlády č. 591/2006 Sb. učinit veškerá opatření, aby nedošlo ke škodám na výše uvedeném zařízení, na majetku nebo na zdraví osob elektrickým proudem, zejména tím, že zajistíte:

1. Objednání přesného vytýčení distribuční sítě (trasy kabelu) v terénu a to nejméně 14 dnů před zahájením prací v blízkosti podzemního kabelového vedení. V případě, že nebude možné trasu kabelu bezpečně

E.ON Distribuce, a.s.
Poskytování informací k
sítím
Husova 3947/1
695 01 Hodonín
www.eon-distribuce.cz

Eva Opršalová
T +420-51830-5249
eva.oprsalova@eon.cz

Naše značka
E7456-26060572

Sídlo společnosti:
F.A. Gerstnera 2151/6
České Budějovice 7
370 01 České Budějovice
Společnost je zapsána
v Obchodním rejstříku
vedeném Krajským soudem
v Českých Budějovicích,
oddíl B., vložka 1772
IČ: 280 85 400
DIČ: CZ28085400

určit pomocí vytyčovacího zařízení, je investor zemních prací povinen pro jednoznačné stanovení jeho polohy provést na určených místech a v nezbytném rozsahu ruční odkrytí kabelu podle pokynů zaměstnanců ECD. **Vytýčení kabelů VN, NN zajistí Jaroslav Novák, tel.: 51830-5229, email: jaroslav.novak@eon.cz.**

2. Provádění zemních prací v ochranném pásmu kabelového vedení výhradně klasickým ručním nářadím bez použití jakýchkoli mechanismů s nejvyšší opatrností, nebude-li provozovatelem zařízení stanoveno jinak.
3. Výkopové práce v blízkosti nadzemního vedení NN budou prováděny tak, aby nedošlo k narušení stability podpěrných bodů a uzemňovací soustavy, nebo nebyl jinak ohrožen provoz zařízení a bezpečnost osob. Zároveň požadujeme dodržovat platná ustanovení norem ČSN EN 50 110-1 a PNE 33 3302, zvláště pak minimální dovolené vzdálenosti od vedení:

Minimální dovolené vzdálenosti	Holé vodiče	Izolované vodiče
Nad budovami		
Nad neschůdnými částmi (sklon > 15°), vzdorující ohni	0,5 m	0,3 m
Nad schůdnými částmi (sklon ≤ 15°), vzdorující ohni	4 m	3 m
Na budovách		
K budovám a jejich částem nebo vybavením	0,2 m	0,1 m
Kolem zedních oken		
Před oknem (pouze stávající vedení)	2 m	1 m
Nad oknem	0,2 m	0,2 m
Vedle okna	0,5 m	0,5 m
Pod oknem	1 m	1 m
Kolem střešních oken		
Před oknem	3 m	2 m
Nad oknem	1 m	1 m
Vedle okna	1 m	1 m
Pod oknem	1 m	1 m

4. Při provádění stavebních prací nesmí dojít k poškození a znepřístupnění zařízení distribuční soustavy.
5. Ohlášení jakéhokoliv poškození distribučního a sdělovacího zařízení na telefonním čísle Poruchové služby **800 22 55 77**.



Kontakty správců zařízení:

VN+NN:

Regionální správa, Stanislav Vaněk, tel.: 51830-5204,
email: stanislav.vanek@eon.cz

Vyjádření má platnost do 21.07.2022.

Upozorňujeme Vás na možnou polohovou odchylku vedení v přiložené situaci s informativním zákresem sítí

Do přiložené a námi orazítované situace jsme **informativně** zakreslili:

- zeleně plně podzemní vedení NN
- zeleně čárkovaně nadzemní vedení NN
- polygon s černým obrysem podzemní chránička
- fialově plně zrušené podzemní vedení

Při vytýčení trasy zařízení i ke kontrole před záhozem a ke všem dalším souvisejícím jednáním předložte, prosím, toto vyjádření.

Vyjádření nenahrazuje a neuvádí připojovací podmínky. V případě, že požadujete připojení nového odběrného místa či změnu příkonu, můžete podat žádost elektronicky na www.eon-distribuce.cz.

S přátelským pozdravem

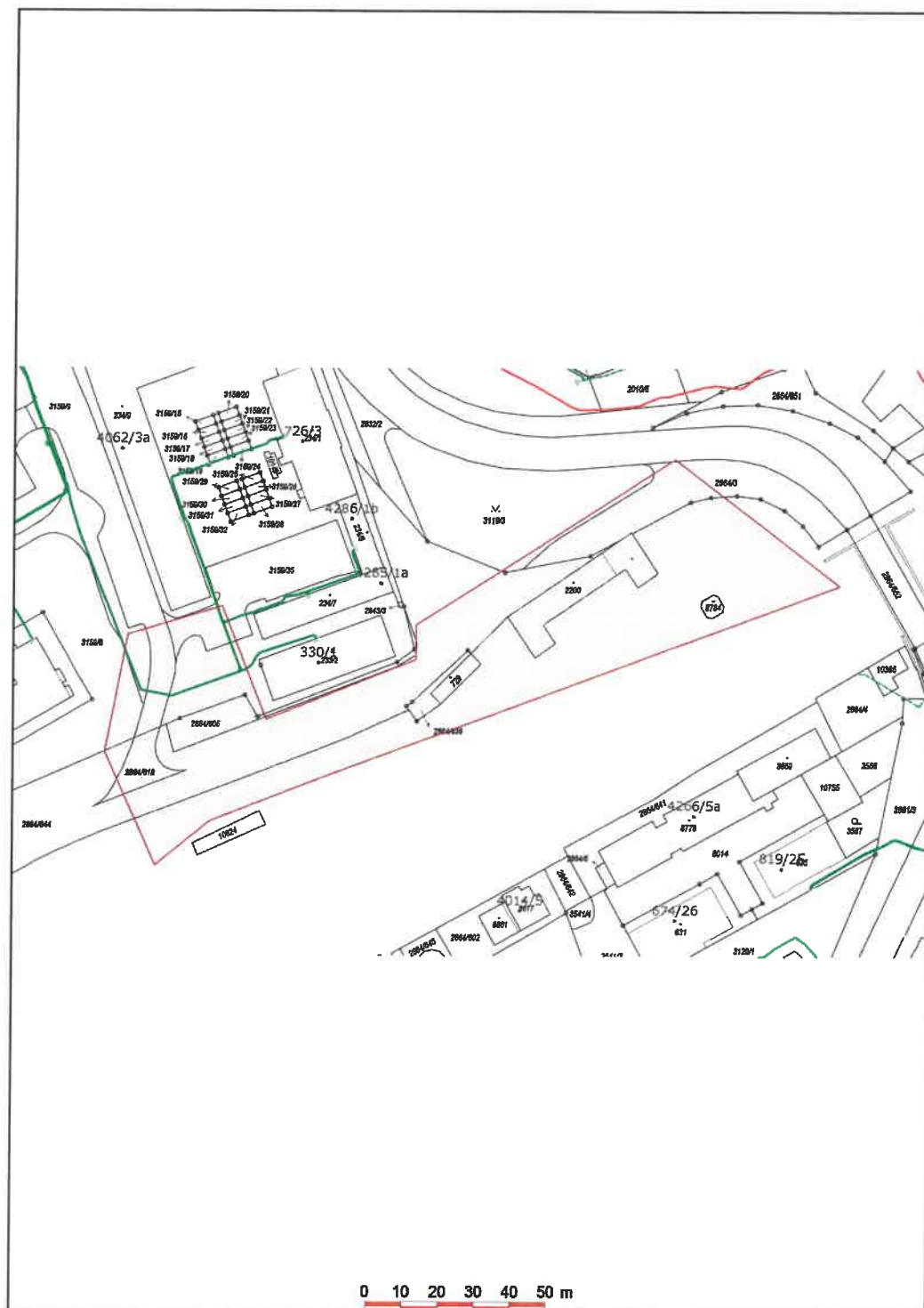
E.ON Distribuce, a.s.



E.ON Distribuce, a.s.
F. A. Gerstnera 2151/6
České Budějovice 7
370 01 České Budějovice

Příloha: Orazítovaná situace s informativním zákresem sítí

Informativní zákres sítí elektro k žádosti 26060572



Datum 21.07.2020

e-on

E.ON Distribuce, a.s.
F. A. Gerstnera 2151/6
České Budějovice 7
370 01 České Budějovice



Žádost o vyjádření k existenci zařízení

Evidenční číslo žádosti: 26060572

Název stavby: Hodonín, budova TO-zlepšení sociálního zázemí-I.etapa projekt

Poznámka:

Soubory:

Požaduji vyjádření pro: elektřina

Požaduji digitální data (DGN): Ano

Datum vystavení žádosti: 21.07.2020

Žadatel

Druh: právnická osoba

Firma: Dopravní projektování, spol. s r.o.

IČ: 25361520

Titul: Ing.

Jméno: Jarmila

Příjmení: Gregorová

Ulice: 28. října, Číslo popisné: 3388, Číslo orientační: 111

Obec: Ostrava, PSČ: 70200

Mobil: +420604357375, Telefon: +420595155021

E-mail: gregorova@dopravniprojektovani.cz

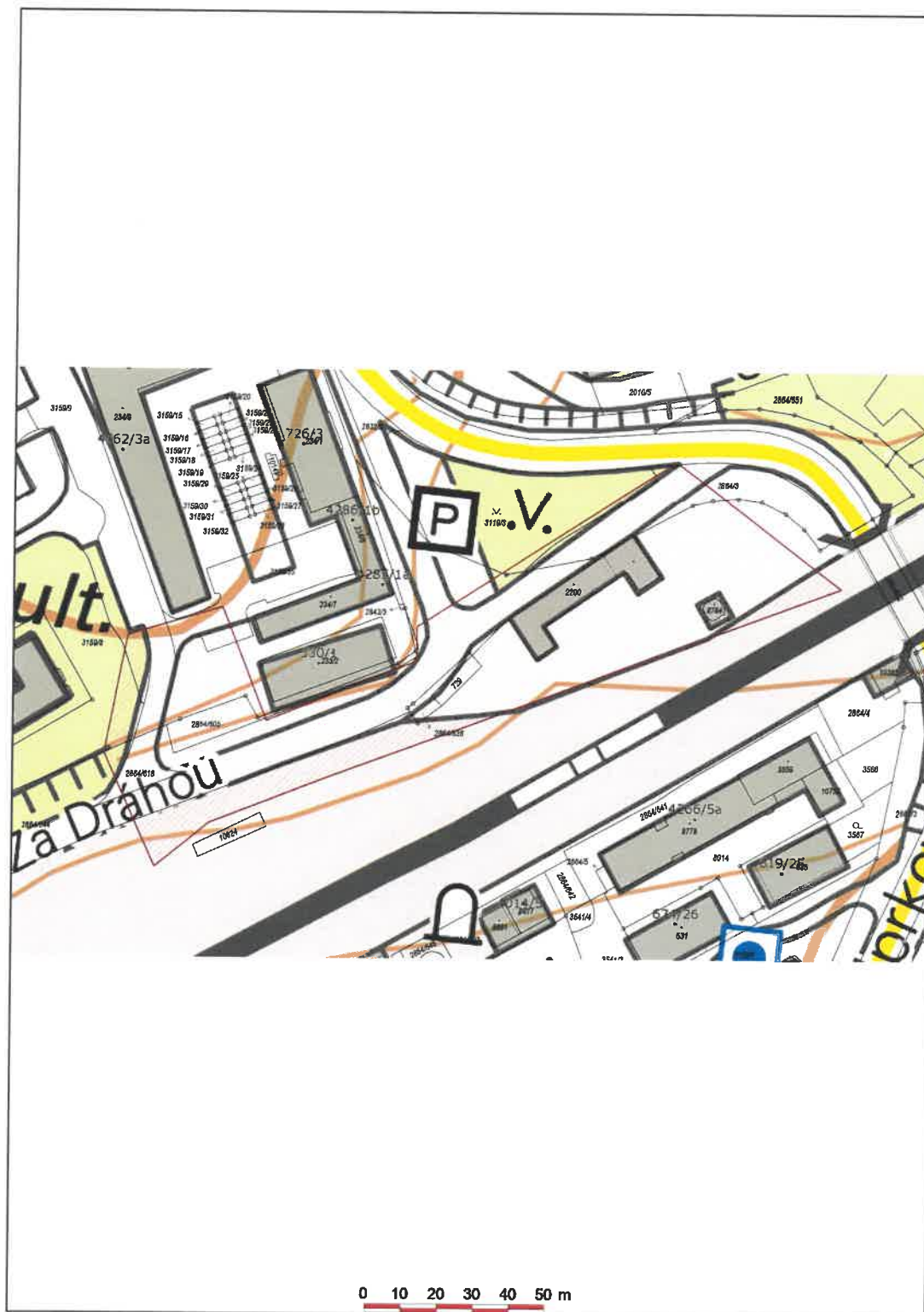
Investor

Investor je stejný jako žadatel.

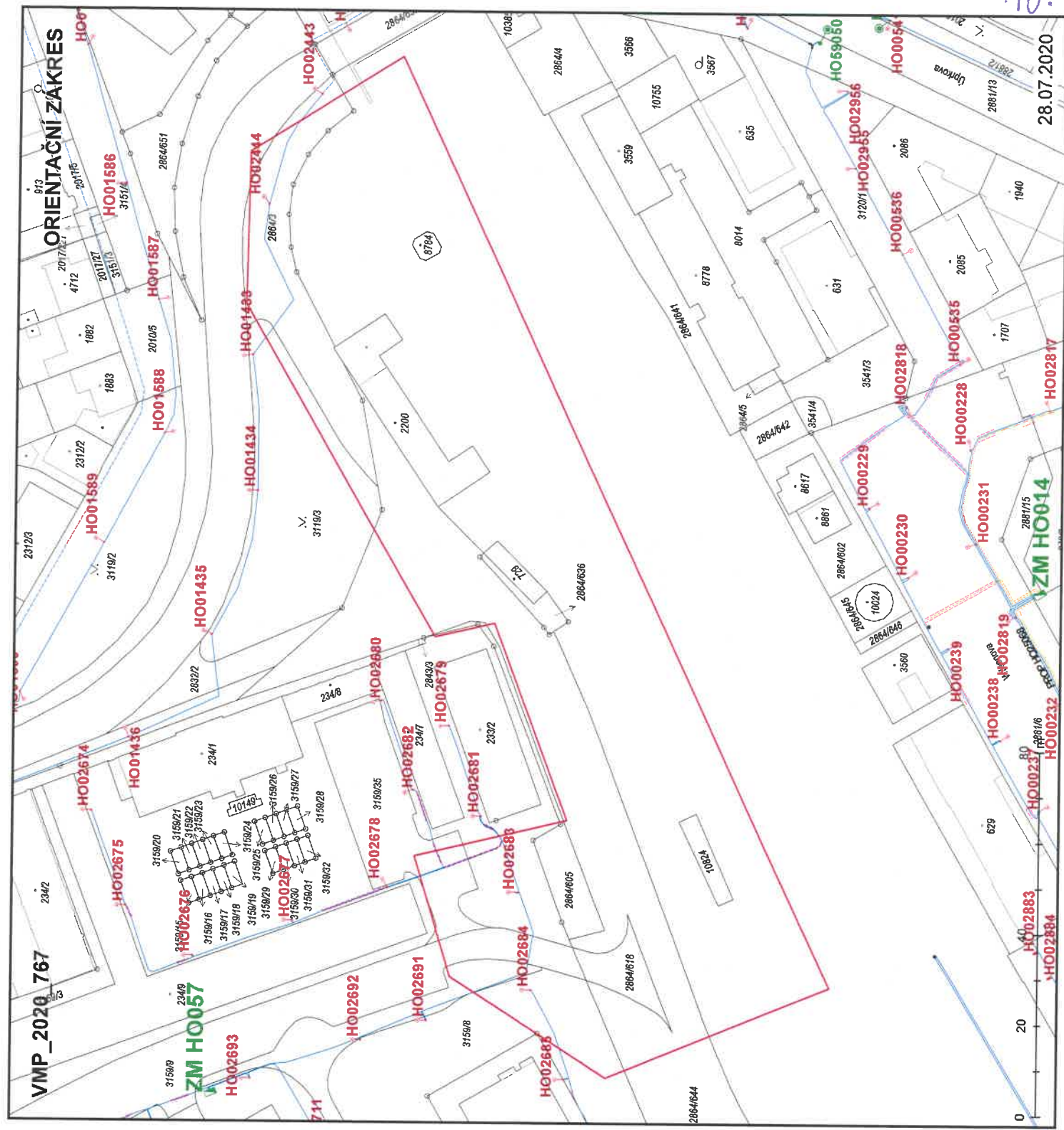
Lhůta pro vydání vyjádření je 30 dnů od obdržení žádosti (dle §161 Stavebního zákona).

Specifikace zájmového území žádosti

Dotčená KÚ: Hodonín (640417)



E.ON Distribuce, a.s., F. A. Gerstnera 2151/6, České Budějovice 7, 370 01 České Budějovice, IČ: 28085400, DIČ: CZ28085400.
Společnost je zapsána v obchodním rejstříku vedeném Krajským soudem v Českých Budějovicích, oddíl B, vložka 1772.



- Žádost o výdej mapových podkladů
 veřejné osvětlení - stožárové
 veřejné osvětlení - zářivkové
 veřejné osvětlení - na objektu
 přisvětlení přechodu - samostatný stožár
 přisvětlení přechodu - stávající stožár
 zapínací místo
 pomocný stožár
 kabelová spojka
 chránička
 kabelové vedení - veřejné osv., zemní
 kabelové vedení - veřejné osv., vrchní
 kabelové vedení - přísv. přechodu, zemní
 propojovací kabel - zemní

Dopravní projektování, spol.
s r.o.
28. října 3388/111
70200 Ostrava

naše značka
5002189719

vyřizuje
Jaroslav Kápička

datum
21.07.2020

Věc:

Hodonín, budova TO-zlepšení sociálního zázemí-I. etapa projekt

K.ú. - p.č.: Hodonín

Stavebník: Dopravní projektování, spol. s r.o., 28. října 3388/111, 70200 Ostrava

Účel stanoviska: Informace o výskytu sítí (formát PDF)

GasNet, s.r.o., jako provozovatel distribuční soustavy (PDS) a technické infrastruktury, zastoupený GridServices, s.r.o., vydává toto stanovisko:

Toto stanovisko slouží POUZE JAKO INFORMACE o výskytu plynárenského zařízení a plynovodních přípojek (dále jen PZ) v zájmovém území vyznačeném v příloze.

V zájmovém území vyznačeném v příloze tohoto stanoviska, nebo jeho blízkosti se NACHÁZÍ provozovaná PZ ve vlastnictví nebo správě GasNet, s.r.o. - viz příloha s informativní polohou PZ a informací v legendě. Upozorňujeme, že se v zájmovém území vyznačeném v příloze tohoto stanoviska mohou nacházet PZ, která jsou ve fázi výstavby a doposud nebyla předána GasNet, s.r.o. k provozování. Taktéž se v zájmovém území mohou nacházet PZ jiných vlastníků či správců, případně i dlouhodobě nefunkční/neprovozovaná PZ bez dostupných informací o jejich poloze a vlastnictví. Tato PZ NEJSOU v příloze vyznačena a nejsou předmětem tohoto stanoviska.

Toto stanovisko LZE použít pro:

- případné upřesnění polohy PZ jeho vytýčením. Vytýčení provede příslušná regionální oblast a to ZDARMA. Při žádosti uvede žadatel naši značku (číslo jednací) uvedenou v úvodu tohoto stanoviska. Objednání vytýčení se provádí na portálu Distribuce plynu online: <https://dpo.gasnet.cz/zadost-o-vytyceni>.

Toto stanovisko NELZE použít pro:

- jednání s orgány státní správy ve věcech územního plánování a stavebního řádu dle zákona č. 183/2006 Sb. v platném znění
- územní řízení, řízení o územním souhlasu, veřejnoprávní smlouvy pro umístění stavby, zjednodušené územní řízení, ohlášení, stavební řízení, společné územní a stavební řízení, veřejnoprávní smlouvu o provedení stavby nebo oznámení stavebního záměru s certifikátem autorizovaného inspektora.
- realizaci stavby a rovněž nenahrazuje stanovisko k dokumentaci stavby.

Pokud chcete využít poskytnuté informace pro zpracování projektové dokumentace, sdělujeme Vám tyto další informace:

1) O poskytnutí polohy stávajících PZ ve správě GasNet, s.r.o. v digitální podobě (dgn,dwg) lze požádat prostřednictvím služby Vektorová data, která je dostupná na <https://dpo.gasnet.cz/zadost-o-vektorova-data>. Tato služba je určena odborné veřejnosti (projekční firmy) a obcím a krajům (oblast územního plánování).

2) Projektovou dokumentaci, ve které budou zakreslena PZ dle poskytnutých mapových nebo elektronických podkladů, požadujeme předložit k odsouhlasení podáním žádosti na portálu Distribuce plynu online <https://dpo.gasnet.cz/zadost-o-stanovisko>.

3) Dokumentace bude vypracována ve smyslu stavebního zákona č. 183/2006 Sb. ve znění pozdějších předpisů.

GridServices, s.r.o.

Plynárenská 499/1

Zábřovice

602 00 Brno

T +420532221111

F +420545578571

E info@gridservices.cz

I www.gridservices.cz

IČ: 27935311

DIČ: CZ27935311

Zapsán do obchodního rejstříku:

Krajský soud v Brně

oddíl C, vložka 57165

26.07.2007

Bankovní spojení:
Československá obchodní banka,
a.s.

Číslo účtu: 17837923

Kód banky: 0300

4) Pokud v poskytnutých mapových podkladech naleznete informaci o PLÁNOVANÉ STAVBĚ PŘED REALIZACÍ, jedná se o situaci, kdy v zájmovém území nebo v jeho blízkosti se připravuje plynárenská stavba (rekonstrukce, nová výstavba, přeložka). V případě, že se bude jednat o připravovanou investici GasNet, s.r.o., požadujeme Vaši stavbu koordinovat s naším záměrem.

5) Pokud v poskytnutých mapových podkladech naleznete informaci o PROVEDENÉ VÝSTAVBĚ, KTERÁ NENÍ UVEDENA DO PROVOZU, jedná se o situaci, kdy v zájmovém území nebo v jeho blízkosti je vybudováno PZ, které bude v blízké době uvedeno do provozu. Na tato PZ se vztahují ochranná, případně bezpečnostní pásma dle zákona č. 458/2000 Sb. ve znění pozdějších předpisů. Informace o možnosti poskytnutí digitálních dat (dgn,dwg) a podmínky výdeje získáte na adrese: <http://www.gasnet.cz/cs/zadost-o-vektorova-data/>.

6) Pokud Vaše zájmové území protíná PÁSMO VLIVU ANODOVÉHO UZEMNĚNÍ SKAO, je třeba individuálního posouzení v závislosti na připravované stavbě. V tomto případě kontaktujte techniky odboru externích požadavků zákazníků: Zdeněk Kocourek, Ing. Martin Majkut (zdenek.kocourek@gasnet.cz, martin.majkut@gasnet.cz), kteří Vám poskytnou podrobné informace.

7) V případě potřeby dalších informací k poskytnutým mapovým podkladům kontaktujte technika externích požadavků prostřednictvím Kontaktního systému <http://www.gasnet.cz/cs/kontaktni-system/> (Stanovisko k existenci sítí a ke stavbě NEplynárenského zařízení).

Plynofikace nemovitosti:

Požadavek na připojení nového odběrného místa nebo technické změny u existujícího odběrného místa musí být projednán prostřednictvím žádosti o připojení k distribuční soustavě. Podrobné informace naleznete na stránkách GasNet, s.r.o. <https://www.gasnet.cz/cs/zakaznik/>.

V případě, že plánovaná plynofikace vyvolá rozšíření plynovodní sítě (připojení více odběrných míst), musí být toto projednáno s vlastníkem sítě GasNet, s.r.o.. Podrobné informace naleznete na stránkách <https://www.gasnet.cz/cs/obec-developer/>.

Stanovisko bylo vygenerováno na základě Vaší žádosti automaticky.

Toto stanovisko platí pouze pro území vyznačené v příloze tohoto stanoviska a to 24 měsíců ode dne jeho vydání.

Za správnost a úplnost dokumentace předložené s žádostí včetně jejího souladu s platnými předpisy plně zodpovídá její zpracovatel. Stanovisko nenahrazuje případná další stanoviska k jiným částem stavby.

V případě další korespondence nebo jednání (např. změna stavby) uvádějte naši značku - 5002189719 a datum tohoto stanoviska. Kontakty jsou k dispozici na www.gridservices.cz nebo NONSTOP zákaznická linka 800 11 33 55.

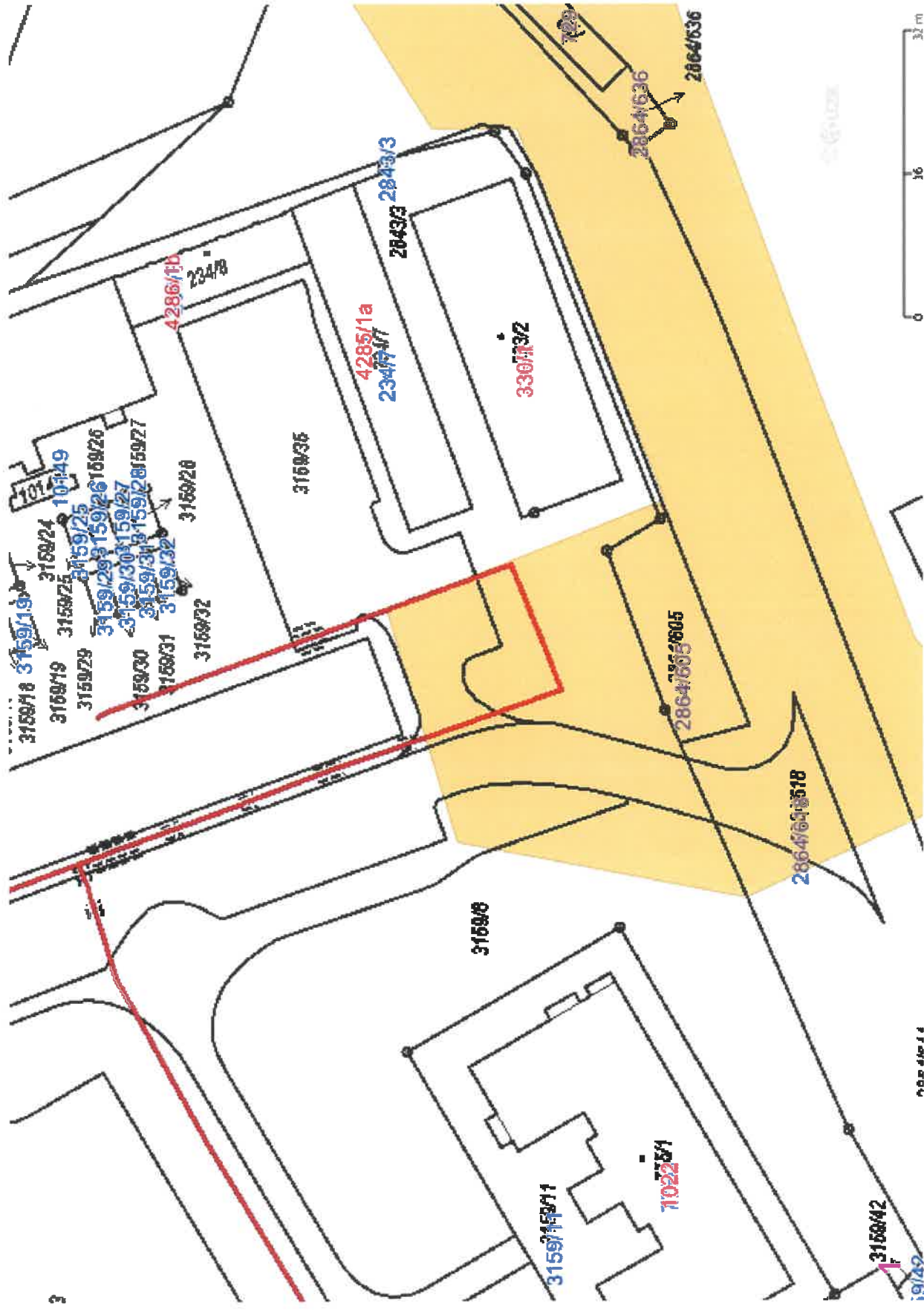
GasNet, s.r.o.
zastoupená společností GridServices, s.r.o., IČ 279 35 311
Jaroslav Kápička
Vedoucí zpracování externích požadavků
Odbor zpracování externích požadavků

Přílohy: Detailní zákres plynárenského zařízení



Legenda:

linie plynovodu	NTL	STL	VTL	WTL	nefunkční	plánovaná stavba před realizací	ve výstavbě, neuvedeno do provozu
regulační stanice							
ochranné zařízení							
kabel							
elektropřípojka							
kabel protikorozi ochrany							
anodové uzemnění							
stanice katodové ochrany							
pásmo vlivu anodového uzemnění SKAO							
neplynovodní zařízení (linie/ bod)							



Legenda:

linie		plynovodu
	NTL	
	STL	
	VTL	
	WTL	
		nefunkční
		plánovaná stavba před realizací
		ve výstavbě, neuváděno do provozu
		regulační stanice
		ochranné zařízení
		kabel
		elektropřipojka
		kabel protikoroziční ochrany
		anodové uzemnění
		stanice katodové ochrany
		pásmo vlivu anodového uzemnění SKAO
		neplynovodní zařízení (linie/ bod)



IGS Energo s.r.o.

IGS Energo, s.r.o.

IČ: 28590066 DIČ: CZ28590066

Na Jarově 2425/4, 130 00 Praha 3 – Žižkov

tel.: 558 326 436, GSM: 737 326 007, e-mail: info@igsgroup.eu

Dopravní projektování spol. s r.o.

28. října 3388/111

702 00 Ostrava

Vaše značka č.: /20Gr

Název akce: Hodonín, budova TO-zlepšení sociálního zázemí – I. etapa projekt

Vyjádření k technické infrastruktuře - existence sítí

Dobrý den,

ve Vámi zaslaném zákresu zájmového území se nenachází žádné námi vlastněné sítě. Pokud se Vaše akce nedotkne výroby elektřiny v naší FVE umístěné v průmyslové zóně Hodonín – Kapříška, nemáme žádných námitek.

Děkuji

S pozdravem

Petr Paško

IGS Energo s.r.o.

IGS Energo s.r.o.

Na Jarově 2425/4, 130 00 Praha 3

Czech Republic

IČO: 28590066 DIČ: CZ28590066

21



itself s.r.o., Pálavské náměstí 4343/11, 628 00 Brno – Židenice
tel. +420 533 383 333, fax +420 533 383 334, itself@itself.cz

V Brně dne: 1.7.2020

Číslo jednací: 20/003083

Platnost tohoto Vyjádření končí dne: 1. 7. 2022

Vyřizuje:

Miluše Svobodová

svobodova@itself.cz

+420533383339

Dopravní projektování spol.s.r.o.

Ing. Jarmila Gregorová

28.října 3388/111

70200 Moravská Ostrava

Důvod vydání Vyjádření: Vyjádření k existenci sítí / předprojektové přípravě

Název akce: **Hodonín, budova TO-zlepšení sociálního zázemí-I.etapa projekt**

Katastrální území: **Hodonín**

Z hlediska zájmů firmy **itself s.r.o.**, Pálavské náměstí 11, Brno 628 00, **nemáme** k výše uvedené akci připomínky.

V lokalitě předmětné stavby se **nenachází** inženýrské sítě v naší správě.

Přílohy:

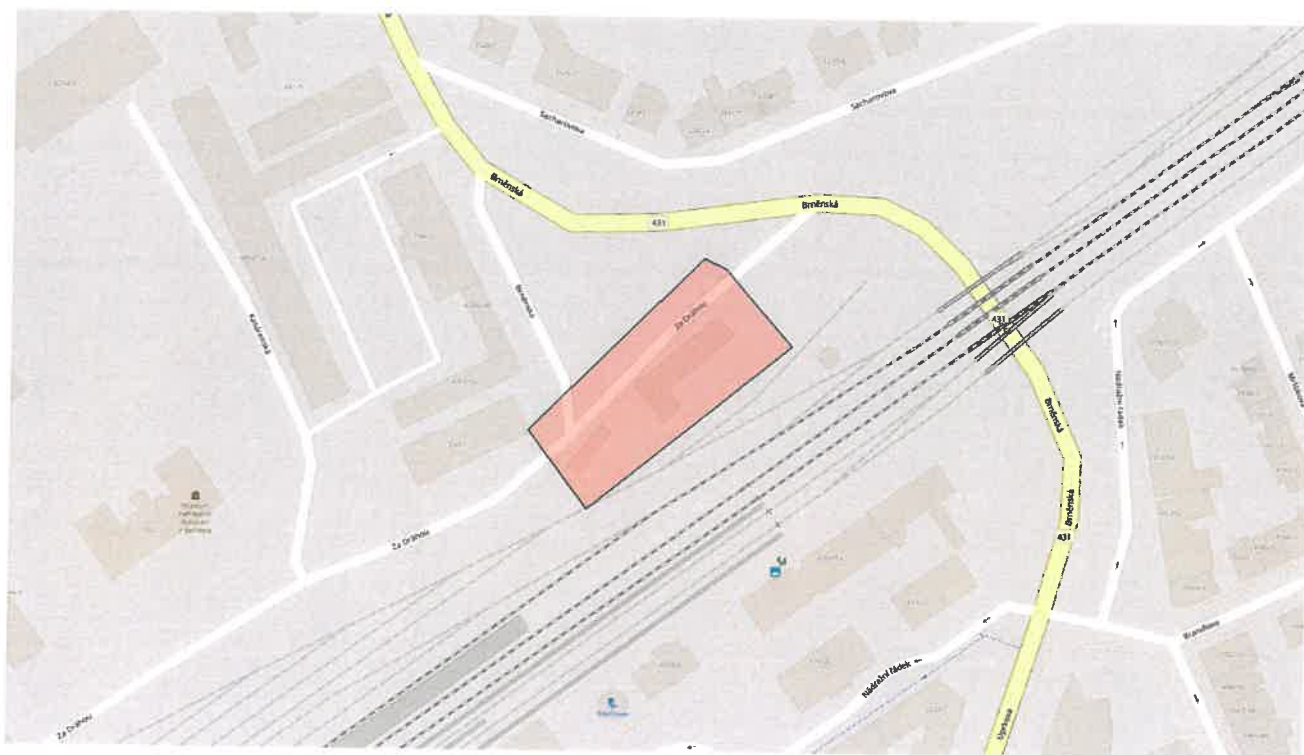
- Situační výkres (obsahuje zájmové území určené a vyznačené žadatelem)



9

itself s.r.o., Pálavské nám. 4343/11
628 00 Brno, IČ 18826016, DIČ CZ18826016
zapsané u KS Brno, odd. C, vl. 1274

Hodonín



22



gregorova@dopravniprojektovani.cz

23.7.2020

Vyřizuje : Kudláč Pavel +420 702 299 818

Vyjádření k existenci sítí: Hodonín, budova TO - zlepšení sociálního zázemí - I.etapa projektu

V zájmové oblasti se nenacházejí žádné naše sítě.

Kudláč Pavel
energetik

VAG s.r.o. ID57
ODBOR ENERGETIKY
Lipová alej 3037/1, 695 01 Hodonín, CZ
IČO: 27903427 • DIČ: CZ27903427

Firma: Jihomoravská armaturka spol. s r.o.
Sídlo: Lipová alej 3087/1, 695 01 Hodonín
Telefon: ++420 518 318 111
Fax: ++420 518 321 246
++420 518 354 003 – prodej / Vetrleb / Sales
++420 518 321 675 – nákup / Einkauf / Purch. dpt.
E-mail: sales@lmahod.cz, www.lmahod.cz

IČO: 27903427
DIČ: CZ27903427
REGISTRACE: KS, Brno
Pracoviště: Husova 15
oddělení C, vložka 58343
Den zápisu:
28. května 2007

Komerční banka a.s. pobočka Hodonín
č.ú. 1663580207/0100CZK
IBAN: CZ8801000000001663580207 CZK
č.ú. 35-4556920257/0100 EUR
IBAN: CZ20010000000351556920257 EUR
Raiffeisenbank a.s., pobočka Brno
č.ú. 1014030918/5500 CZK
IBAN: CZ5555000000001014030918 CZK
č.ú. 1014030926/5500 EUR
IBAN: CZ3355000000001014030926 EUR

Member of
VAG-Group

VYJÁDŘENÍ

Číslo jednací: 2020 / 000539 / 1

(2020 / 000539 / 1)

Vaše žádost: 2020/06/17130

Ze dne: 8.6.2020

Vyřizuje: Suková Dana

Telefon: +420 315 701 666

Email: Sukova@mero.cz

Dopravní projektování spol. s r.o.

Ing. Jarmila Gregorová

28. října 3388/111

702 00 Moravská Ostrava

Kralupy nad Vltavou, 16.6.2020

Vyjádření k akci

Hodonín, budova TO-zlepšení sociálního zázemí - I.etapa projekt, k.ú. Hodonín - předprojektová příprava, územní řízení, stavební řízení.

Na základě Vaší žádosti ze dne 8.6.2020, zn. 2020/06/17130, Vám, jako majitel ropovodu zasíláme stanovisko k výše uvedené akci.

Sdělujeme Vám, že v uvedené oblasti (dle přiloženého mapového listu) nedochází ke střetu s naším zařízením. Proto k výše uvedené akci nemáme připomínky.

Platnost tohoto vyjádření je tři roky od data vydání.

V příloze emailové komunikace zasíláme pro informaci mapový list.

S pozdravem

Ing. Milan Hořák
provozně-technický ředitel



Kopie:

MERO ČR, a. s.
Veltruská 748 2
278 01 Kralupy nad Vltavou
zapsaná v obchodním rejstříku, vedeném
Městským soudem v Praze, sp. značka B. 2334

MERO ČR, a. s.

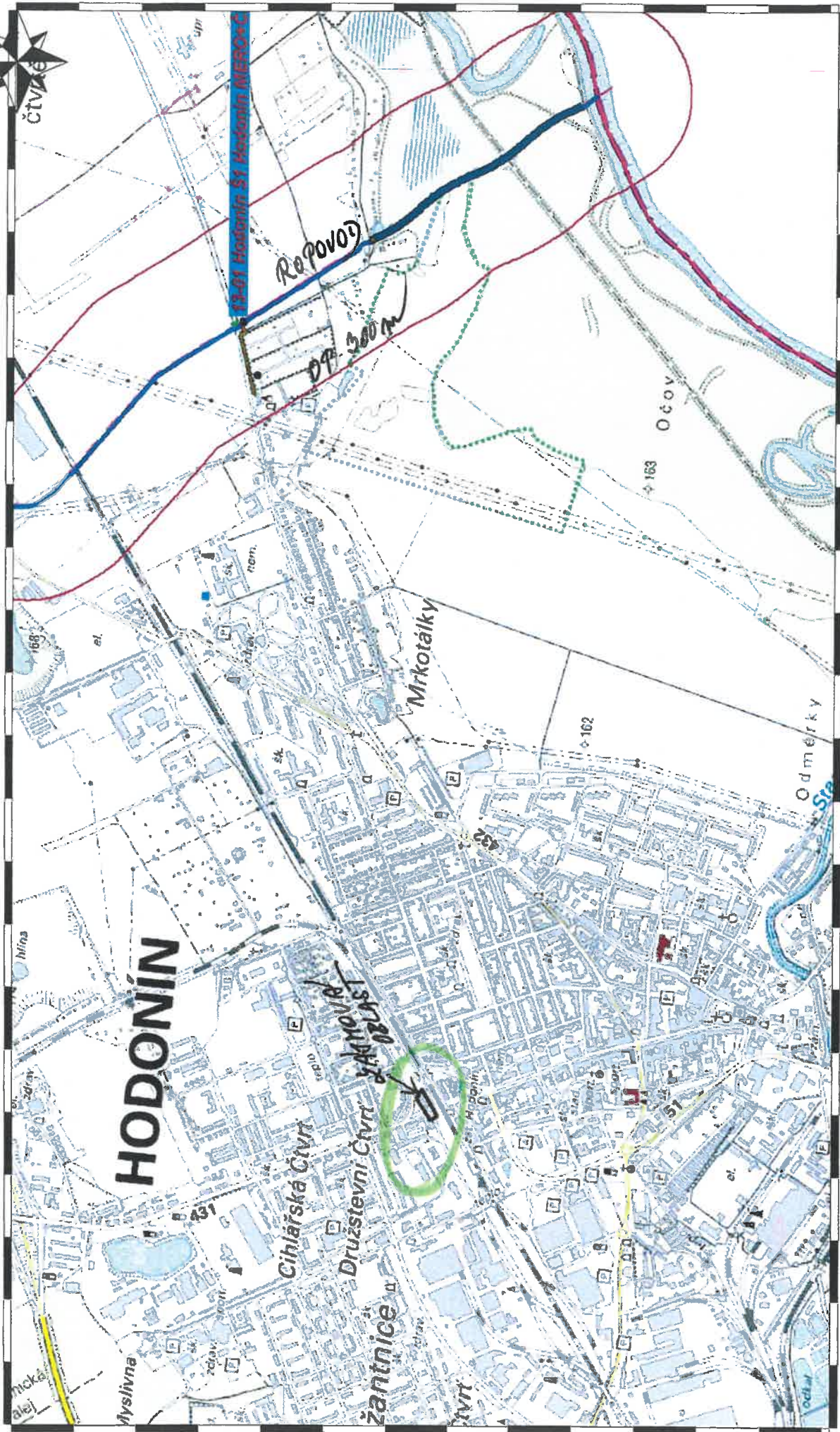
Veltruská 748, 278 01 Kralupy nad Vltavou, Česká republika

Tel.: +420 315 701 111 Fax: +420 315 720 110 E-mail: info@mero.cz www.mero.cz

IČ: 601 93 468 DIČ: CZ 601 93 468 Zapsaná v obchodním rejstříku u Městského soudu v Praze, oddíl B, vložka 2334.

Držitel certifikátu ISO 9001, ISO 14001, ČSN ISO/IEC 27001, OHSAS 18001

Hodonín 17130



VÁŠ DOPIS ZN.:

ZE DNE:

SPIS.ZNAČKA:

č. j.:

VYŘIZUJE: Pacal

TEL: 518 398 524

FAX: 518 398 512

Dopravní projektování, spol. s r.o.

Gregorová Jarmila Ing.

28. října 3388/111

70200 Ostrava

E-MAIL: pacal@bytovka.cz

DATUM: 22. července 2020

Vyjádření k existenci sítí

Evid. číslo žádosti: 2020311224

Evid. číslo subjektu: 0010123413

Název akce:

Hodonín, budova TO-zlepšení sociálního zázemí-I. etapa projekt

V zájmovém prostoru se nenachází teplovody ve správě MěBS.

ing. Petr Pacal

VTT MěBS Hodonín

Městská bytová správa, spol. s r.o.

Hodonín, Rodinova 691/4, PSČ 695 01

IČ: 634 89 953

- 20 -



Sekce nakládání s majetkem Ministerstva obrany
odbor ochrany územních zájmů a státního odborného dozoru
Tychonova 1, Praha 6, PSČ 160 01, datová schránka hjyaavk

Sp. zn.: 102014/2020-1150-OÚZ-BR
SpMO 1611-593/2020-1150

Brno 16. července 2020

Dopravní projektování spol. s r.o.
IČ 25361520
28. října 3338/111
702 00 Moravská Ostrava

Vyjádření pro přípravu projektové dokumentace
Hodonín, budova TO-zlepšení sociálního zázemí-I. etapa projekt, k. ú. Hodonín

Odbor ochrany územních zájmů a státního odborného dozoru, Sekce nakládání s majetkem, **Ministerstvo obrany**, ve smyslu zákona č. 222/1999 Sb., o zajišťování obrany České republiky, ve znění pozdějších předpisů (dále jen „zákon o zajišťování obrany ČR“), příslušné dle ustanovení § 175 odst. 1 zákona č. 183/2006 Sb., o územním plánování a stavebním řádu (stavební zákon), ve znění pozdějších předpisů **vydává**

vyjádření

pro potřeby zpracování projektové dokumentace stavebního záměru.

1) Ministerstvo obrany neeviduje v řešené lokalitě inženýrské sítě a podzemní telekomunikační vedení.

2) Území prověřovaného stavebního záměru Hodonín, budova TO-zlepšení sociálního zázemí-I. etapa projekt v k. ú. Hodonín se nenachází ve vymezeném území Ministerstva obrany, ve kterém dle § 175 stavebního zákona je umístění a povolení stavebních záměrů vždy podmíněno závazným souhlasným stanoviskem MO. U stavebního úřadu, který je příslušný vést správní řízení pro stavební záměry situované v předložené lokalitě, uplatnilo pouze obecné zájmy a deklarovalo, že k umístění a povolení výstavby všech výškových staveb nad 30 m nad terénem, staveb tvořících dominanty v terénu (např. rozhledny), výstavby a změny VVN a VN, výstavby a změny letišť všech druhů včetně zařízení a staveb dopravní infrastruktury z důvodu ochrany zájmů vojenské dopravy a vojenského letectva, vydává Ministerstvo obrany závazné stanovisko.

Ministerstvo obrany proto požaduje předložit projektovou dokumentaci zpracovanou v souladu s platnou legislativou k posouzení a vydání závazného stanoviska ve smyslu § 4 odst. 2 písm. a) stavebního zákona pro potřeby vedeného správního řízení pouze u těchto typů uvedených stavebních záměrů.

Na základě výše uvedeného požaduje předložit projektovou dokumentaci zpracovanou v souladu s platnou legislativou k posouzení a vydání závazného stanoviska.

Odůvodnění:

Ad 1) Odbor ochrany územních zájmů a státního odborného dozoru SNM MO prověřil v souladu s § 161 stavebního zákona evidenci technické infrastruktury ve vlastnictví Ministerstva obrany a konstatuje, že v řešené lokalitě stavebního záměru neeviduje inženýrské sítě a podzemní telekomunikační vedení.

Ad 2) Daný stavební záměr není lokalizován v územích vymezených Ministerstvem obrany v souladu s § 175 stavebního zákona u stavebních úřadů. Stavebnímu úřadu byly deklarovány pouze obecné podmínky Ministerstva obrany pro celé správní území ve znění: V souladu s § 175 stavebního zákona lze v celém správním území vydat územní rozhodnutí (umístit) a povolit výstavbu všech výškových staveb nad 30 m nad terénem, stavby tvořící dominanty v terénu (např. rozhledny), výstavbu a změny VVN a VN, výstavbu a změny letišť všech druhů včetně zařízení z důvodu ochrany zájmů vojenského letectva a stavby dopravní infrastruktury z důvodu ochrany zájmů vojenské dopravy jen na základě závazného stanoviska Ministerstva obrany (viz ÚAP – jev 119). Zpracovaná projektová dokumentace stavebního záměru výše jmenovaných typů staveb musí být proto komplexně posouzena, aby mohlo být Ministerstvem obrany deklarováno v rámci závazného stanoviska vydaného pro potřeby vedeného řízení, že realizace stavebního záměru provedená v souladu s projektovou dokumentací neohrozí naplnění veřejného zájmu na zajištění obrany a bezpečnosti státu. Pro ostatní typy staveb není mimo vymezená zájmová území MO (viz ÚAP) pro Ministerstvo obrany deklarovaná kompetence k vydání závazného stanoviska dotčeného orgánu.

Toto vyjádření Ministerstva obrany má charakter předběžné informace a je platné 1 rok ode dne vydání.

Kontaktní osoba: Ing. Eva Ustohalová, tel. 973 445 707, fax. 973 445 060

Ing. Eva Ustohalová
ministerský rada
oddělení ochrany územních zájmů Morava

V další korespondenci, týkající se výše uvedené věci, uvádějte odkaz na sp. zn.: 102014/2020-1150-OÚZ-BR tohoto vyjádření Ministerstva obrany vydaného v rámci předprojektové přípravy.

Adresa pro doručování:

Ministerstvo obrany,
Sekce nakládání s majetkem,
odbor ochrany územních zájmů a státního odborného dozoru,
oddělení ochrany územních zájmů Morava
Syatoplukova 2687/84, 662 10 Brno
IČO: 60162694



Dopravní projektování, spol. s r.o.

Váš dopis zn. / ze dne:	Vaše e-mailová adresa:	naše č.j. / sp. zn.:	vyřizuje / kontakt:	Hodonín, dne:
8.6.2020	gregorova@dopravniprojektovani.cz	515/20 V/2020/267	Radana Zelinková E: zelinkova@mnd.cz	16. června 2020

Hodonín, budova TO - zlepšení sociálního zázemí - I. etapa

Vážená paní inženýrko,

k Vaší žádosti o vyjádření k existenci sítí pro stavbu „Hodonín, budova TO - zlepšení sociálního zázemí - I. etapa“ sdělujeme, že v zájmové lokalitě se nenachází žádné technické zařízení, ani zájmy společnosti MND a.s., a tedy z hlediska existence sítí

nemáme žádné připomínky.

S pozdravem

Radana Zelinková
referent právní agendy
MND a.s.



27.

Dopravní projektování, spol. s.r.o.
Pavla Minaříková
28. října 3388/111
702 00 Ostrava

Naše značka:
6967/20/OVP/N

Datum:
28.7.2020

Toto vyjádření je vydáváno ve smyslu zákona č. 458/2000 Sb. a zákona č. 183/2006 Sb.,
má platnost 2 roky od data jeho vydání.

Věc: Hodonín, budova TO-zlepšení sociálního zázemí - I. etapa projekt

okres: Hodonín
k.ú.: Hodonín

NEZASAHUJE do bezpečnostního pásma VTL plynovodu a ochranného pásma
telekomunikačního vedení NET4GAS, s.r.o.

V další korespondenci uvádějte vždy číslo našeho vyjádření.

NET4GAS, s.r.o.
Na Hřebenech II 1718/8, P.O.BOX 22
140 21 Praha 4 - Nusle
IČ: 27260364
DIČ: CZ27260364 (43)

Aleš Novák
Manažer, Dokumentace soustavy

Žádosti o vyjádření k VTL plynovodům a telekomunikačnímu vedení NET4GAS, s.r.o. zasílejte pomocí
elektronické podatelny: www.net4gas.cz (Přepravní soustava - Žádost o vyjádření).



Příloha k vyjádření: 6967/20/OVP/N

Seznam souřadnic předmětu vyjádření:

Souřadnice jsou uvedeny v souřadnicovém systému jednotné trigonometrické sítě katastrální (S-JTSK).

Polygon č. 1 / 1

Y [m]	X [m]
564573.145	1201991.246
564641.937	1202038.871
564640.525	1202046.632
564675.098	1202057.921
564687.798	1202024.760
564722.370	1202037.107
564730.484	1202094.962
564703.673	1202118.246
564505.412	1202021.937
564530.812	1201995.126



Dopravní projektování, spol. s r.o.
Ing. Jarmila Gregorová
28. října 3388/111
70200 Ostrava

V Hodoníně 23.července 2020

Vyjádření k projektu "Hodonín,budova TO-zlepšení sociálního zázemí-I.etapa projekt "

Dovolujeme si Vám oznámit, že s projektem souhlasíme a nemáme námitek. V uvedené lokalitě se žádné naše sítě nenacházejí.

S přátelským pozdravem



Zdenek Polák
manažer výstavby sítě
Net-Connect s.r.o.
polak@net-connect.cz
773908198

Minaříková Pavla

Od: Gregorová Jarmila Ing.
Odesláno: středa 10. června 2020 6:57
Komu: Minaříková Pavla
Předmět: FW: Žádost o vyjádření č. 2020307701 - Gregorová Jarmila - Dopravní projektování, spol. s r.o. - (SUS č. 2020307701)

Ing. Gregorová Jarmila
Dopravní projektování, s. r. o.
tel. 595 155 021, 604357375
gregorova@dopravniprojektovani.cz

Adresa:
Dopravní projektování, spol. s r.o.
28. října 3388/111
702 00 Moravská Ostrava
(Budova Smart Innovation Center, tzv. Skelet)

From: Mokroš Aleš <Ales.Mokros@susjmk.cz>
Sent: Wednesday, June 10, 2020 6:45 AM
To: Gregorová Jarmila Ing. <gregorova@dopravniprojektovani.cz>
Subject: RE: Žádost o vyjádření č. 2020307701 - Gregorová Jarmila - Dopravní projektování, spol. s r.o. - (SUS č. 2020307701)

Dobrý den,
navržený záměr je situovaný mimo pozemky JMK a naše zájmy v Hodoníně.

S pozdravem Aleš Mokroš.

Vyjádření odborných správ:

ČD - Telematika, Brno

Souhlasím

Č.j.:

Nutno splnit podmínky.

+ 2x příloha

Podepsal Pavel Kříž, ČD-T Brno dne 26.10.2017

SBBH

Souhlasím

Č.j.:

V příloze jsou dochovalé situace sítí k obj. TO Hodonín, převzaté od SON.

Plyn. přípojka je nová pod kolejištěm, zřízení při stavbě "Modernizace tr. Hod-Bř" asi r.1999.

Voda-přípojka pod kolejištěm, je původní, ocel, v rámci stavby "Modernizace tr. Hod-Bř" nebyla zřízena nová. V prostoru u TO je zřízena nějaké vod. šachta celkem nová, která má i vodoměr zřejmě podružný, ale veškeré ventily jsou uzavřené a nikomu voda nechybí. O důvodu zřízení a existenci jsem se nedopátrala. Při celkové opravě TO by bylo vhodné zřídit novou přípojku ze strany Bažantnice. Současná příp. je vedena z vod. šachty a objektu již prodaného cizímu subjektu. Kanalizace - dle situace souhlasí, ale nevím kam vede stoka (dokumentace neexistuje), zřejmě ústí někde v prostoru plochy nákladiště do veř. kanalizace. Bylo by vhodné při rek. odkanalizovat ven mimo prostor dráhy.

16.11.2017 Bábíková

+ 3x příloha

Podepsal Ing. Petr Benc, SBBH dne 22.11.2017

SEE

Souhlasím

Č.j.:

Nutno splnit podmínky.

Připomínky specifikovány při místním šetření. Případná konkrétní schémata je možné dodat na žádost projektanta.

Doležal, Milka

Podepsal Ing. Jaroslav Pospíšek, SEE dne 26.10.2017

SMT

Souhlasím

Č.j.:

Nutno splnit podmínky.

V blízkosti stavby se nachází most ev km 104,562 TÚ 2401. Umístění sítí na most nepředpokládáme.

Podepsal Ing. Petr Kácal, SMT dne 26.10.2017

SON Brno

Souhlasím

Č.j.:

Nutno splnit podmínky.

Se stavbou souhlasíme, SON Brno v daném prostoru nemá žádné sítě.

Upozornění: k 1.7.2017 byly OŘ předány sítě příslušné k objektu TO - žumpa, nn el.kabely, vodovod a vnější plynovod.

Vodovod je napojen na vnitřní rozvod volně vedený chodbou v objektu parcelní č. 8778, kde je zavěšeno podružné měření, potrubí je vedeno podlahou a v ní klesá do země venkovního prostoru a je vedeno pod kolejištěm k objektu TO.

V plynoměrné skříni u objektu parcelní č. 8778 je instalován HUP s fakturačním měřením pro objekt TO, plyn. potrubí je vedeno pod stropem kotelny a místností pro kotelníky na fasádu, kde potrubí klesá do země a pod kolejištěm vedeno k objektu TO parcelní č.2200.

+ 1x příloha

Podepsal Koukal Aleš dne 18.10.2017

SSZT Brno

Souhlasím

Č.j.:

Nutno splnit podmínky.

V blízkosti zájmové lokality je technologie a kabelové trasy ve správě SSZT Brno OŘ Brno.

Jedná se o technologie a kabelové trasy:

1. Staniční zabezp. zařízení SZZ - návěstidlo Se 23 a kabelový objekt KO3
2. Společná kabelová trasa místní kabelizace MK a kabelizace staničního zabezp. zařízení SZZ ve společné trase s kabelizací ve správě TÚDC.

Ing. Lenka Mollinová, systémový specialista SSZT Brno, 25.10.2017

+ 1x příloha

Podepsal Jambor Petr Bc. dne 25.10.2017

ST Břeclav

Souhlasím

Č.j.:

Nutno splnit podmínky.

Před budovou TO se nachází odvodnění kolejíště - viz. příloha

+ 1x příloha

Podepsal Ing. Magdalena Jagošová, ST Břeclav dne 26.10.2017

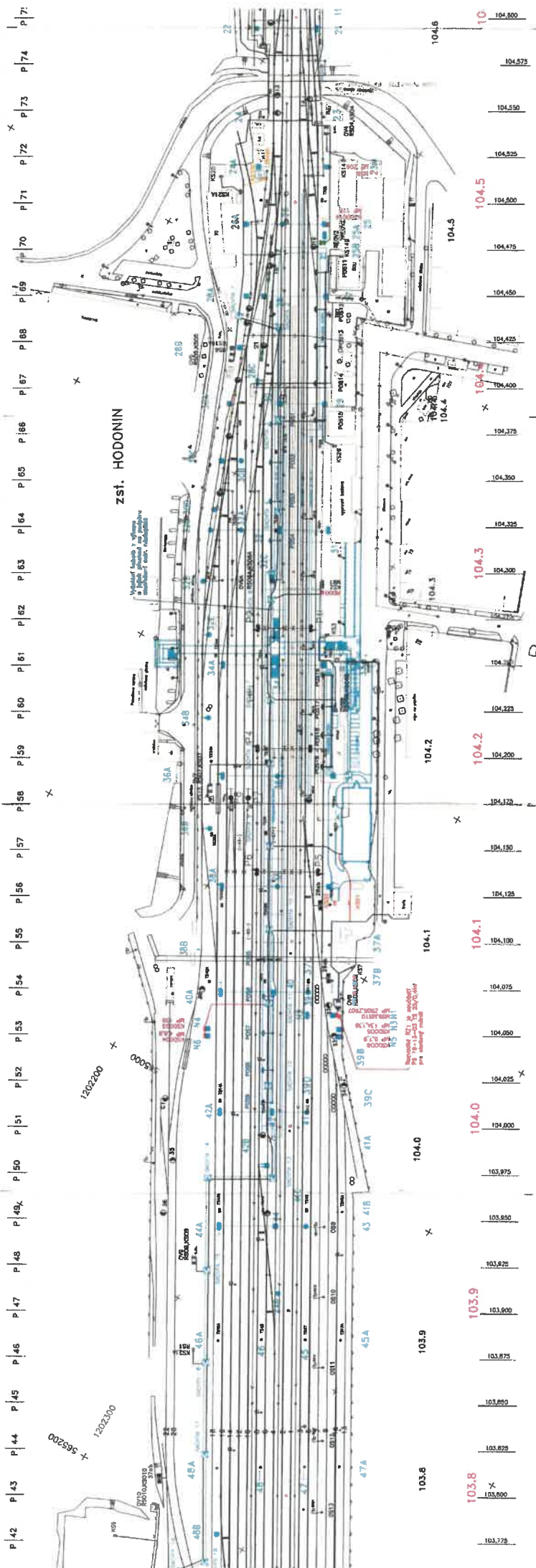
SŽDC, SŽE Brno


Souhlasím

Č.j.:

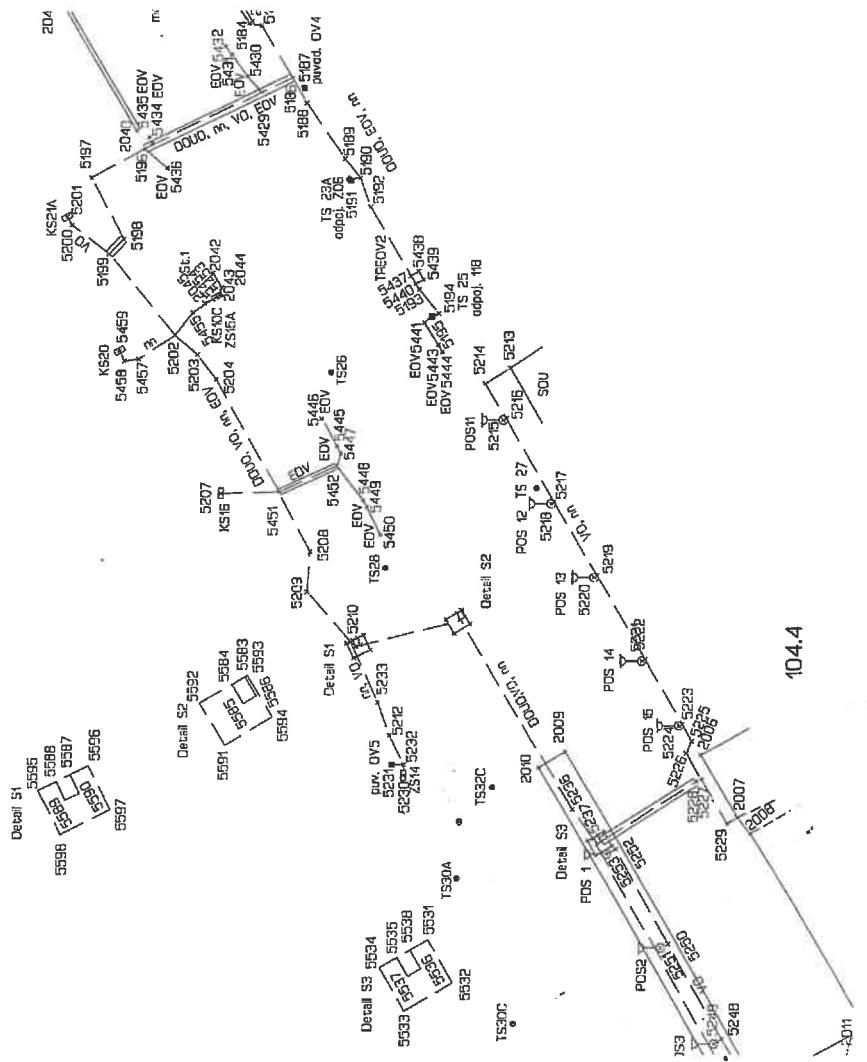
Správa železniční energetiky nemá ve své správě nebo majetku žádné sítě v objektu. V našem majetku je zde pouze nainstalován elektroměr.

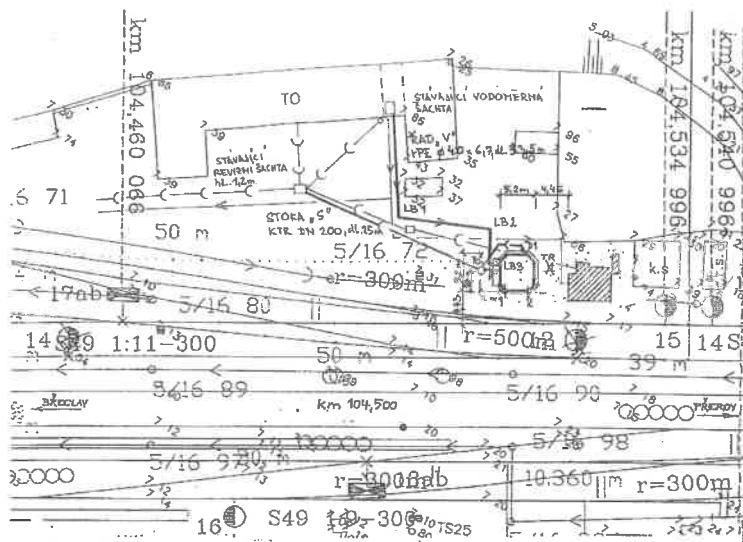
Podepsal Libor Trlica, SSŽE Brno dne 26.10.2017





17M Hodonín ina (1500 x 14855 x 24)





LEGENDA :

- — — — — STÁVAJÍCÍ KANALIZACE
- — — — — STÁVAJÍCÍ VODOVOD
- — — — — NOVÁ KANALIZACE
- — — — — NOVÝ VODOVOD

PO skutečného provedení
Kontrole



AKTUALIZACE PO REDUKCI 12/97

ZODPOVĚDNÝ PROJEKTANT	ING. PICH	
VYPRACOVAL	ING. KAMPP	
KRESLIL	ING. KAMPP	
HLAVNÍ INŽENÝR PROJEK	ING. POLÁK (SUDOP)	
OKRES	HODONÍN	MÍSTO
INVESTOR	ČD, DDC STAVEBNÍ SPRÁVA OLOMOUČ	HODONÍN
ČD, DDC MOD. TR. NA 180 KM/HOD. BŘ. - HODONÍN		
ŽST. HODONÍN		
SO 19-15-12 STAVĚDLO PS-1		
PŘÍPOJKA KANALIZACE A VODOVODU		
SITUACE		

VPT

projekce a provádění
inženýrských staveb
tel: +420 541 75041 fax: +420 541 13110
Kounicova 28, 601 00 BRNO

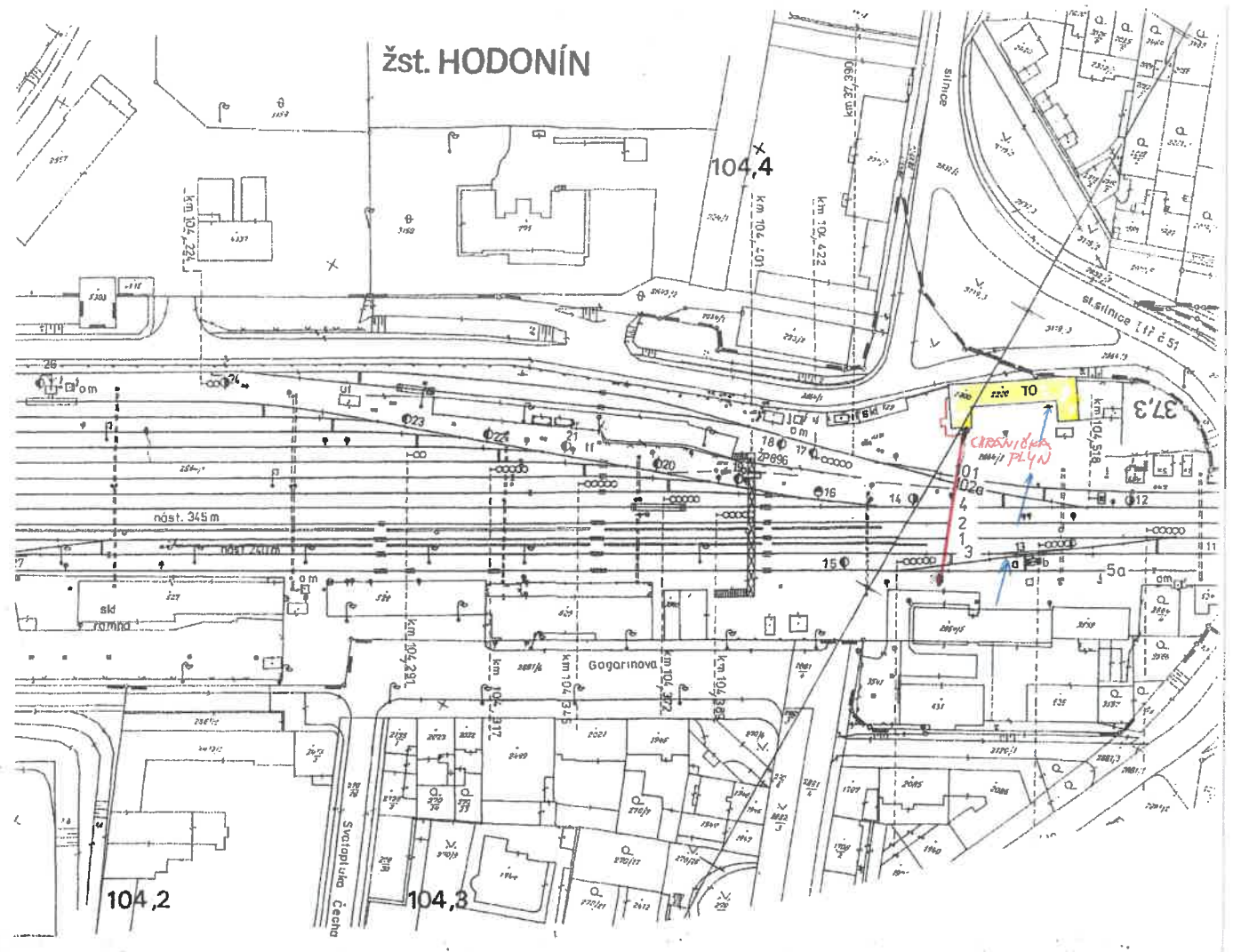
OCEL PROJEKT DATUM 4/97

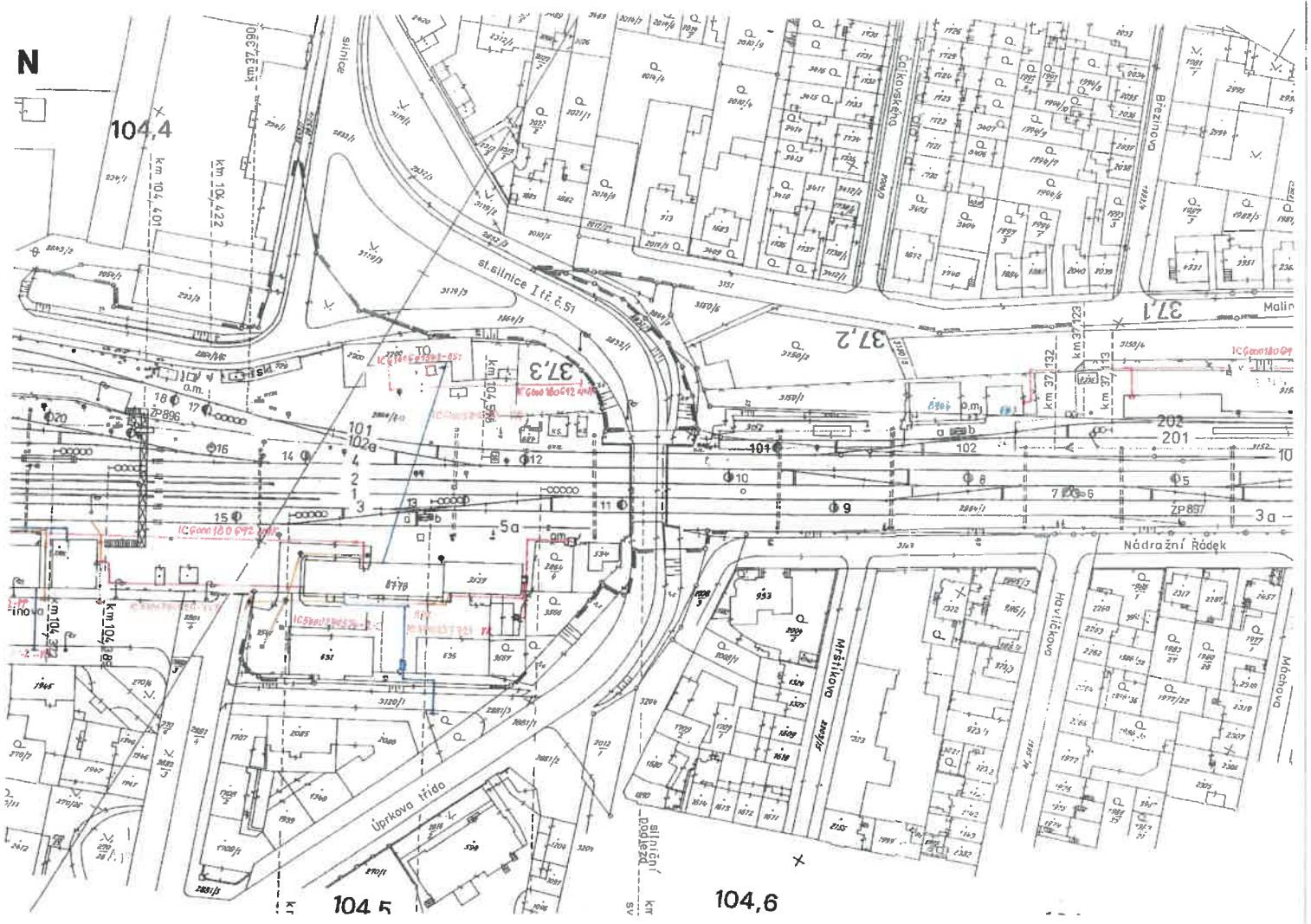
FORMÁT A4 MĚRÍTKO 1:500

ČÁST DOKUMENTACE E 4.49

SOUPRAVA C. VÝKRESU

1/1 02





300

30C

30A

30B

28C

28

30

sachta 4

nástupiště

kab. sachta 3

dl.

kab. sachta

nástupiště

nástupiště

dl.

Restaurace
Čekárna

WC

společný

Reznictví

27

29

104,4

Žst. Hodonín

gar.
28A

kab. sachta

28B

buňka

(22)

(23)

(24)

514

540

580

602

622

642

662

682

702

722

742

762

782

802

822

842

862

882

902

922

942

962

982

1002

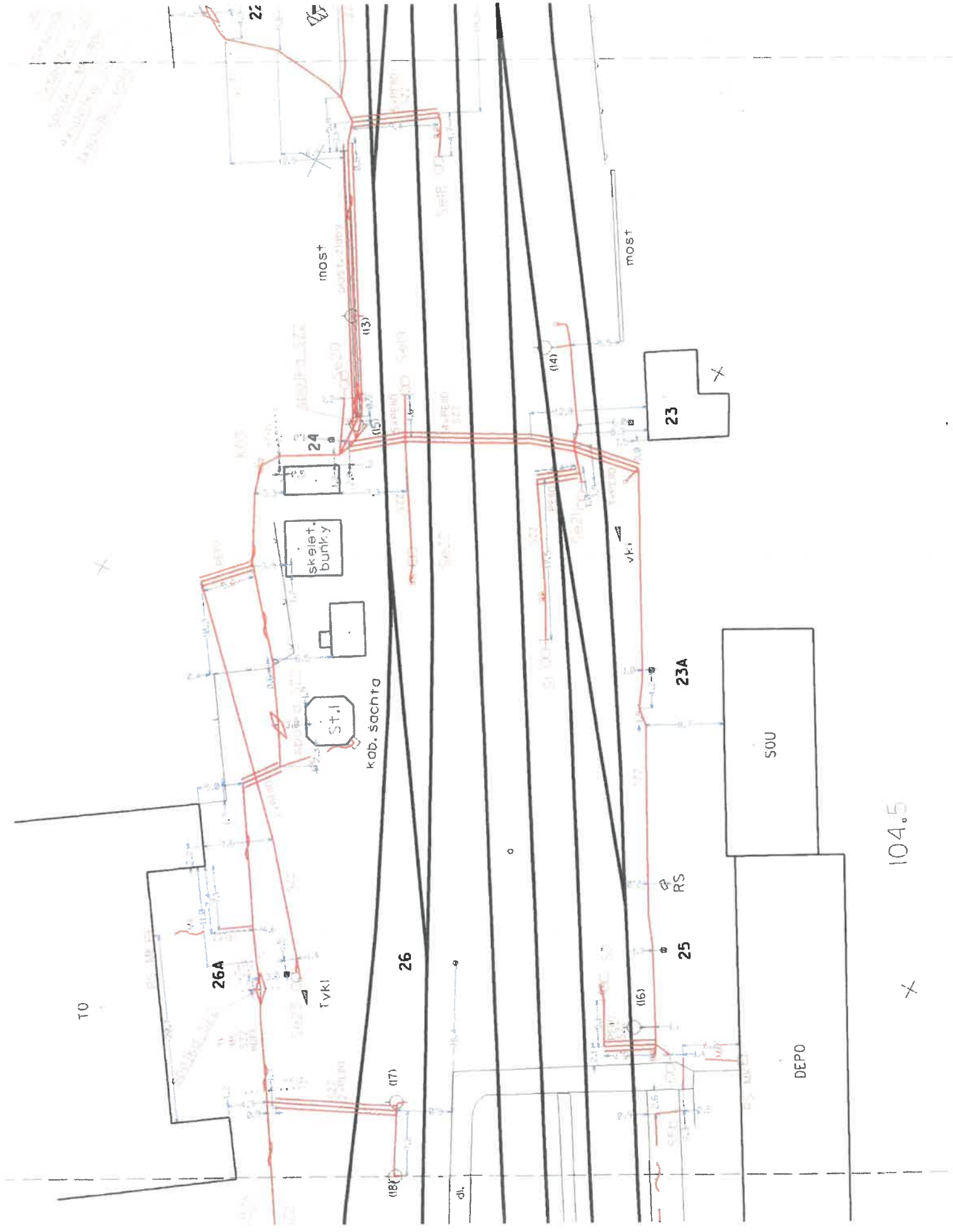
1022

1042

1062

1082

1102



104.5

X

P 67

P 68

P 69

P 70

P 71

P 72

P 73

P 74

ODONÍN

ro=13000m

t=10.575m

y=0.004m

+ 3.880 o/oo	+ 2.253 o/oo
DL. 242.000 M	DL. 383.000 M

177 659

KM 104.562000

km 104.562 49
ŽEL.MOST V KM 104.562
SO 19-19-04

104.

177 660

+ 3.884 o/oo	+ 2.251 o/oo
DL. 242.000 M	DL. 383.000 M

ro=13000m

t=10.618m

y=0.004m

104.4

104.5

104.5

104.400

104.425

104.450

104.475

104.500

104.525

104.550

104.575

P 67

P 68

P 69

P 70

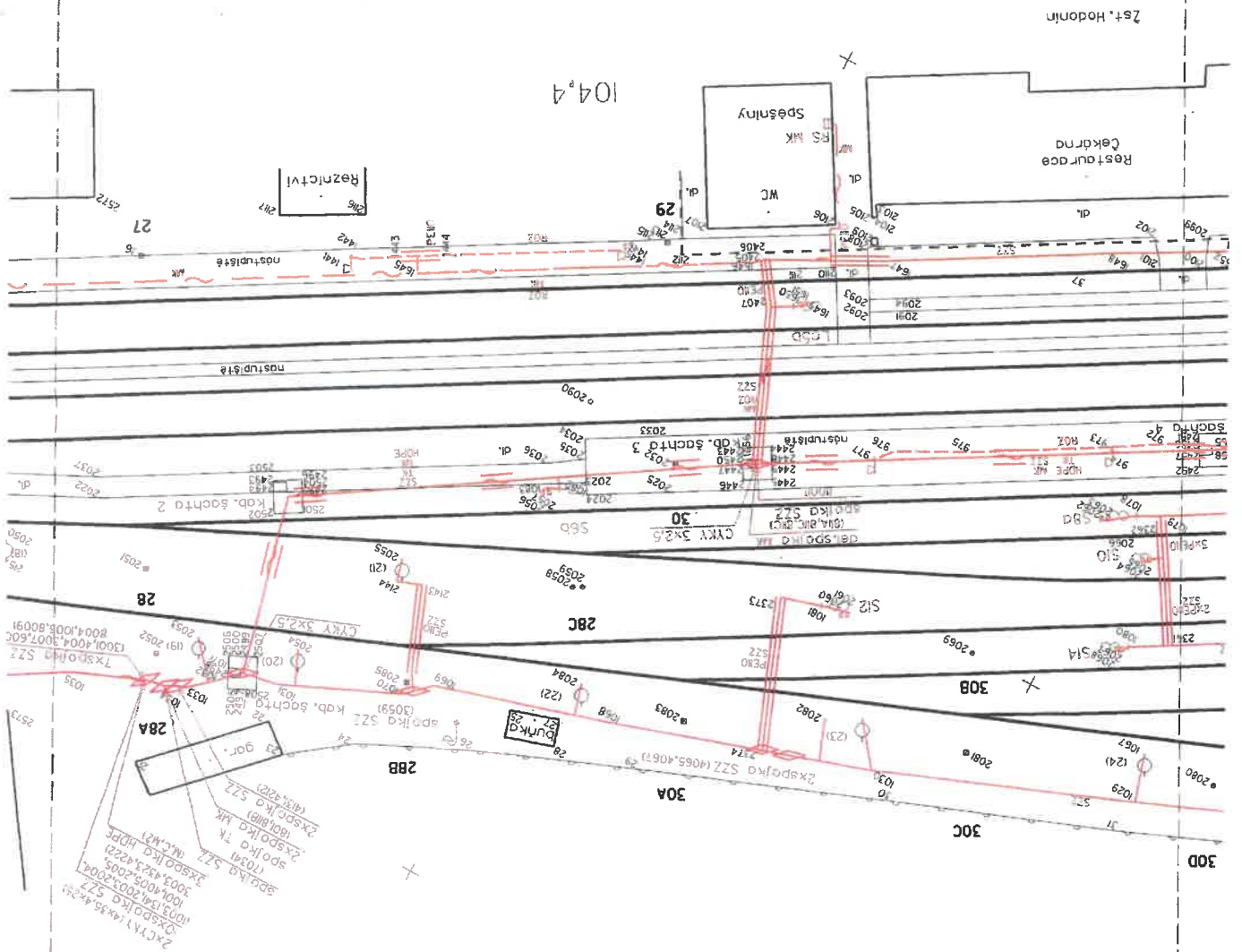
P 71

P 72

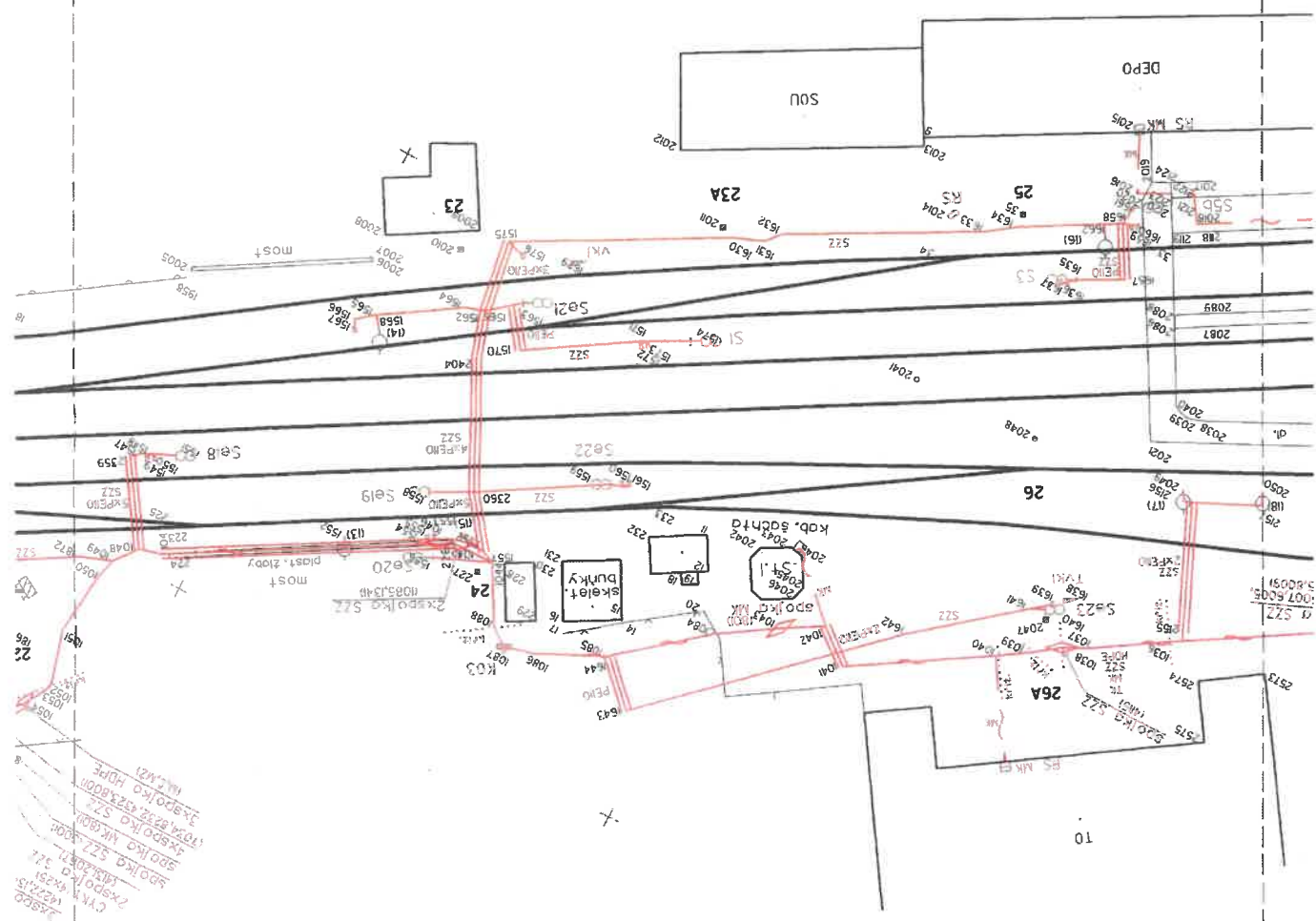
P 73

P 74

měřický náčrt č.12
1:500



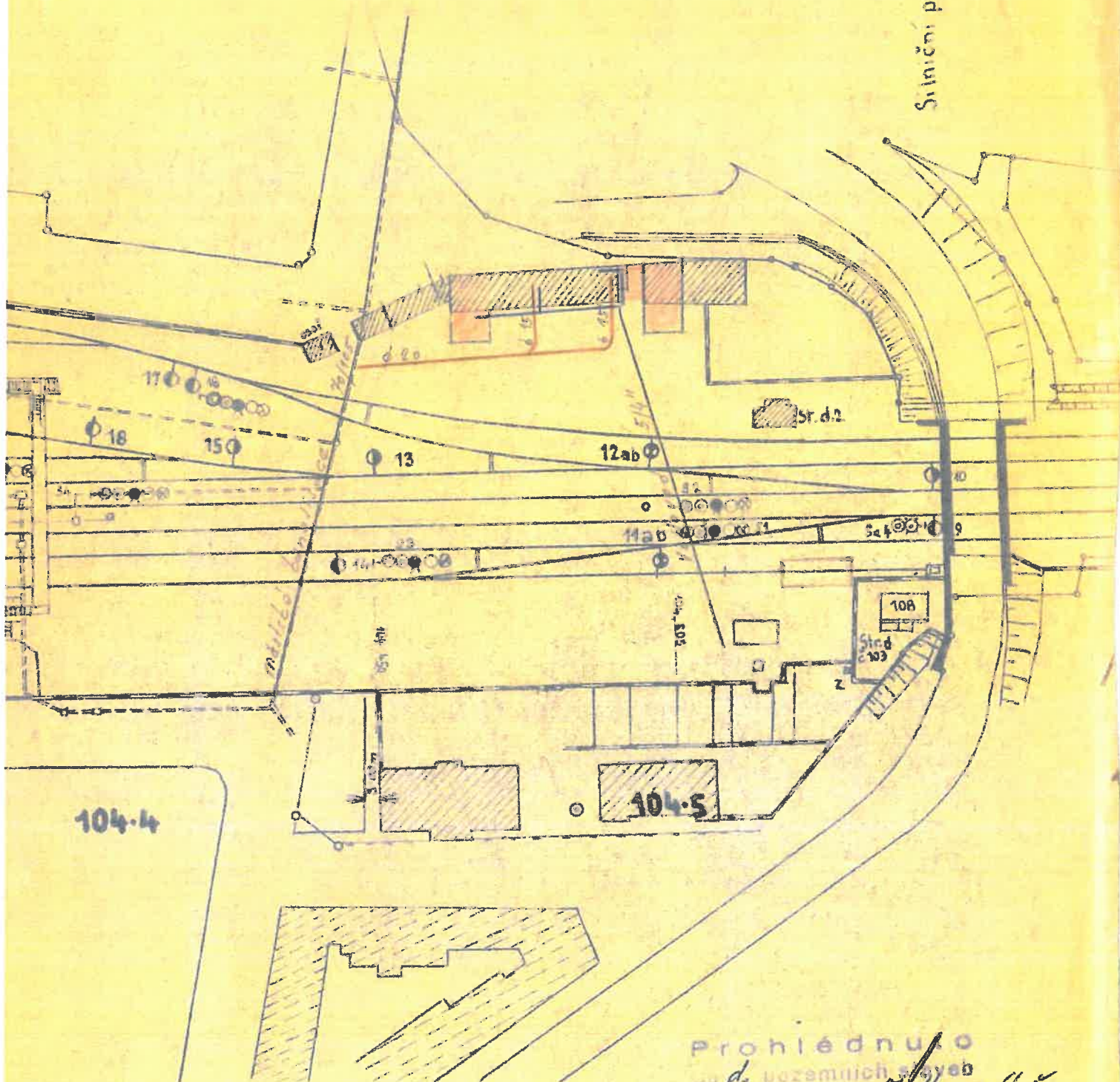
104.5



Název 1: Hodonín, budova TO - celková rekonstrukce budovy	
Název 2: Žádost o vyjádření k existenci sítí a zařízení	
Druh: existence sítí	Stupeň stavby: studie
Číslo jednací:	
Přijato: 17.10.2017	Termín: 25.10.2017
Stavebník: SDC Brno, SBBH	
Žadatel: SDC Brno, SBBH	
Traťový/definiční úsek:	
Lokalizace: KÚ 640417 Hodonín Parc. číslo st. 2200	
Poznámky: 17.10.2017 Ing. Ivo Vašulka, SBBH: Prosím o vyjádření existence sítí v zájmové oblasti. Poskytnuté sítě budou sloužit jako podklad pro vyhotovení studie celkové rekonstrukce budovy traťmistrovského okrsku v žst. Hodonín. Děkuji. Vašulka.	
Informování:	

SITUACE 1:1000

Silniční podjezd 95m sv S
km 404-662



Schváleno
v Olomouci, dne 12. listopadu 1966
Čís. 3413/13-66
Čerhová, v. o. státní dráhy
Správa dráhy v Olomouci.
Náčelník služby traťového hospodářství:

Prohlášení
o d. pozemních stavb
v Olomouci, dne 12. 11. 1966
Zároveň uděleno podle § 22 vl. nař. č. 51/1964
povolání k provedení stavby.

SŽDC, s.o. SDC Brno SBBH
Kounicova 26
611 43 Brno

Číslo jednací 1201716530
Datum 26.10.2017

Vyřizuje Pavel Kríž
telefon +420 724 815 186
e-mail Pavel.Kriz@cdt.cz

Věc: **Souhrnné stanovisko k existenci komunikačního vedení a zařízení ve správě ČD - Telematika a.s. k předprojektové přípravě, studii.**

Název stavby: **Hodonín, budova TO - celková rekonstrukce budovy**

Při realizaci výše uvedené stavby **DOJDE** ke styku se sítí elektronických komunikací, která je chráněna ochranným pásmem dle §102 zák. č. 127/2005 Sb., o elektronických komunikacích.

Toto vyjádření platí pouze pro dokumentaci ověřenou společností ČD - Telematika a.s. a pro rozsah prací na ní vyznačených.

Vyjádření je platné pouze pro zájmové území vyznačené žadatelem včetně důvodu stanoveného žadatelem.

Vyjádření pozbývá platnosti dne 26.10.2019

Dotčená zařízení:

Optické a metalické kabely v majetku SŽDC a opt. kabel v majetku ČD-T

Všeobecné podmínky ochrany:

Toto vyjádření neopravňuje žadatele provádět jakoukoliv činnost nebo ochranu na síti elektronických komunikací. Dotčenou síť elektronických komunikací je žadatel povinen nechat u ČD - Telematika a.s. vytyčit.

Vytyčení sítě elektronických komunikací bude provedeno na základě písemné objednávky zaslané nejméně 14 dnů před požadovaným termínem vytyčení. Na objednávce ve dvojím vyhotovení musí být uvedeno jednací číslo vyjádření a datum vydání vyjádření. V případě, že žadatelem je právnická osoba, musí být na objednávce uvedeno navíc IČO, DIČ a bankovní spojení objednatele.

Termín, způsob a formu vytyčení je nutné řešit individuálně s kontaktní osobou (kontakty na adrese www.cdt.cz/ vytyčení) po telefonické dohodě, a to nejlépe 7 dnů před požadovaným termínem vytyčení. Je-li vytyčení požadováno do tří dnů od data vaší žádosti na vytyčení, bude do celkové částky za vytyčení připočten expresní příplatek ve výši 30% z celkové částky.

Žadatel nese veškeré náklady na provedení vytyčení, a to včetně případných prací geodetické kanceláře, pokud to situace vyžaduje.

Po vytyčení je žadatel povinen předložit k odsouhlasení vystavovateli tohoto vyjádření další stupeň dokumentace, ve kterém budou zakresleny sítě elektronických komunikací podle skutečnosti, popsány rozsah a způsob provedení

www.cdt.cz

činností a zajištění ochrany dotčené sítě elektronických komunikací. V případě, že projekční či realizační práce související se stavbou budou prováděny na pozemcích dráhy či v jejím ochranném pásmu anebo na síti elektronických komunikací v majetku SŽDC s.o., musí tyto práce provádět organizace, která má příslušné odborné oprávnění k práci na železničním telekomunikačním zařízení udělené SŽDC s.o. Případné rozpory nebo výjimky z jednotlivých ustanovení řeší SŽDC s.o., Technická ústředna dopravní cesty se sídlem Praha 9 - Libeň, Malletova 10/2363. Nedodržení těchto podmínek je hrubým porušením právní povinnosti podle zákona 127/2005 Sb., o elektronických komunikacích a zákona 266/1994 Sb., o drahách.

Specifické podmínky SŽDC, s.o. :

Stavební objekty a provozní soubory zpracované do stupně dokumentace pro územní řízení týkající se sítě elektronických komunikací v majetku SŽDC s.o. musí být v dalším stupni projektové dokumentace zpracovány v rozsahu daném vyhláškou č.146/2008Sb. a upřesněnou směrnicí SŽDC 11/2006.

Činnosti na majetku SŽDC s.o. uvedené již ve stupni dokumentace pro územní řízení musí být v souladu s technickými kvalitativními podmínkami staveb státních drah.

V případě prodeje, pronájmu drážního pozemku, objektu, je žadatel povinen požádat o vyjádření SŽDC s.o., Technickou ústřednu dopravní cesty se sídlem Praha 9 - Libeň, Malletova 10/2363. Přílohou podané žádosti musí být toto vyjádření, a to včetně všech příloh.

Specifické podmínky ČD - Telematika a.s.:

Společnost ČD - Telematika a.s. považuje veškeré činnosti spojené s přeložkou, překládkou či manipulací s dotčenou sítí elektronických komunikací v majetku ČD - Telematika a.s. za nezadatelné.

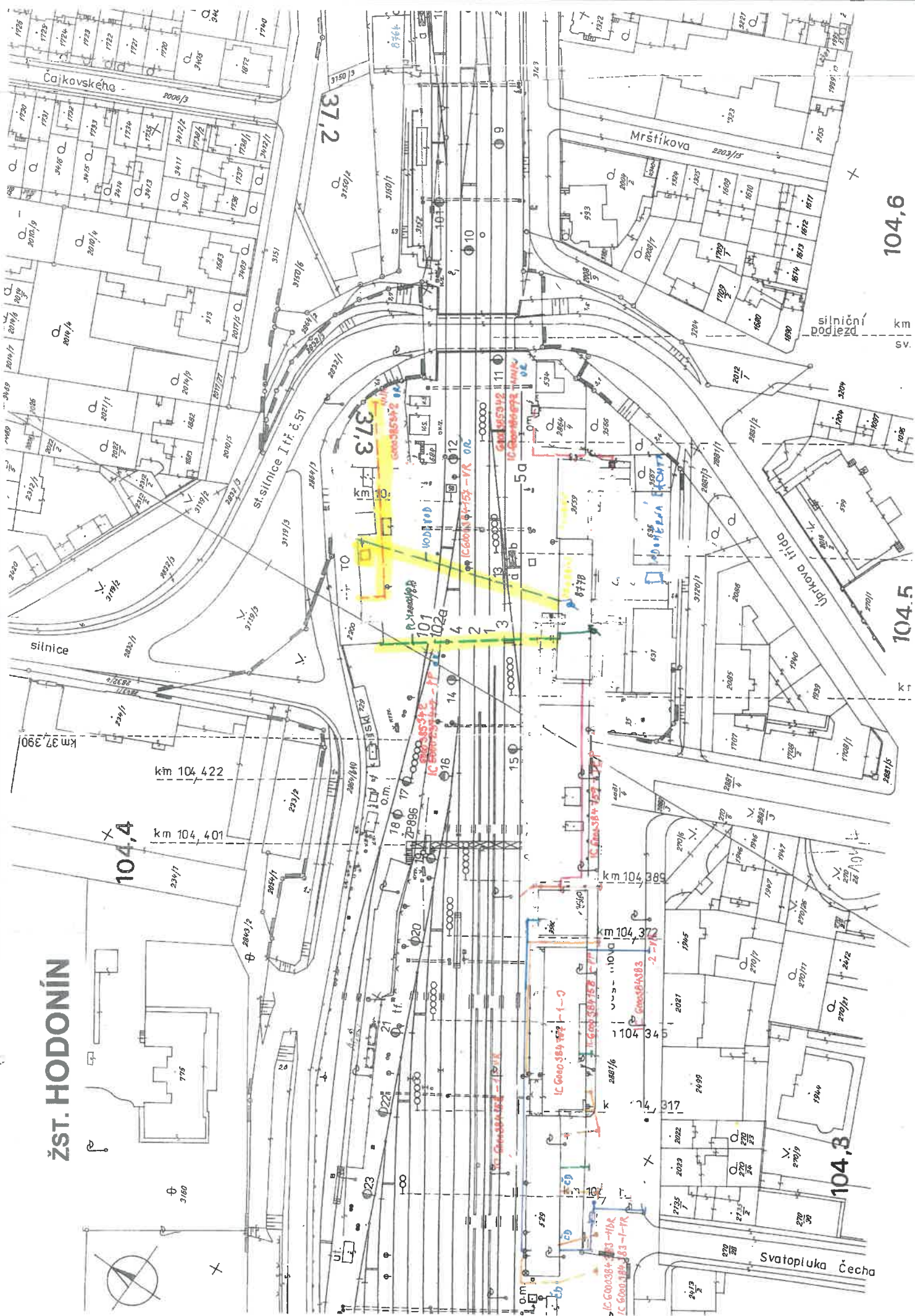
Počet příloh: 2

ČD - Telematika a.s.
Pernerova 2819/2a
130 00 Praha 3

www.cdt.cz

ČD - Telematika a.s. | akciová společnost | Korespondenční adresa: Pod Tábořem 369/8a | 190 00 Praha 9 | tel.: +420 972 225 555

Sídlo společnosti: Pernerova 2819/2a | 130 00 Praha 3 | IČ: 61459445 | DIČ: CZ61459445 | Vedená u Městského soudu v Praze, spisová značka B 8938





37

ŽADATEL

Dopravní projektování, spol. s r.o.

28. října 3388/111

70200 Ostrava

NAŠE ZNAČKA
0201101502

VYŘIZUJE / LINKA

VYŘÍZENO DNE
21.07.2020

Sdělení o existenci komunikačního vedení společnosti Telco Pro Services, a. s.

Název akce: **Hodonín, budova TO-zlepšení sociálního zázemí-I. etapa projekt**

Účel: **Existence sítí**

Vážený zákazníku,
dovolujeme si reagovat na Vaši žádost číslo 0201101502 ze dne 21.07.2020, která se týkala sdělení o existenci komunikačního zařízení na Vámi určeném zájmovém území.

Dle vědomí společnosti Telco Pro Services, a. s., se na Vámi vymezeném zájmovém území:
nenachází komunikační zařízení v majetku společnosti Telco Pro Services, a. s.

Zároveň si Vás dovoluujeme upozornit, že není vyloučeno, že se ve Vámi vymezeném zájmovém území nachází jiné zařízení, které není v majetku společnosti Telco Pro Services, a. s.

Toto sdělení je platné do 21.07.2021.

V souvislosti s výše uvedeným si Vás dovoluujeme upozornit, že sdělení o existenci či neexistenci sítí představuje skutečnosti tvořící obchodní tajemství společnosti Telco Pro Services, a. s. Poskytnuté informace jsou dále také důvěrnými informacemi společnosti Telco Pro Services, a. s. Z výše uvedených důvodů si Vás proto společnost Telco Pro Services, a. s., dovoluje upozornit, že s poskytnutými informacemi je potřeba nakládat dle platných právních předpisů, v opačném případě se vystavujete postihu ve smyslu platné právní úpravy. V této souvislosti si Vás dovoluujeme rovněž upozornit, že požadované informace nesmí být předány, sděleny, využity, zpřístupněny, či jiným způsobem postoupeny na jakoukoli třetí osobu bez předchozího prokazatelného souhlasu společnosti Telco Pro Services, a. s. Informace o existenci sítí mohou být využity pouze pro účel, pro který byly vyžádány.

S pozdravem

Telco Pro Services, a. s.

Praha, Praha 4
Duhová 1531/3
PSČ 140 00
IČ: 29148278

Přílohy

Situační výkres zájmového území

Telco Pro Services, a. s.

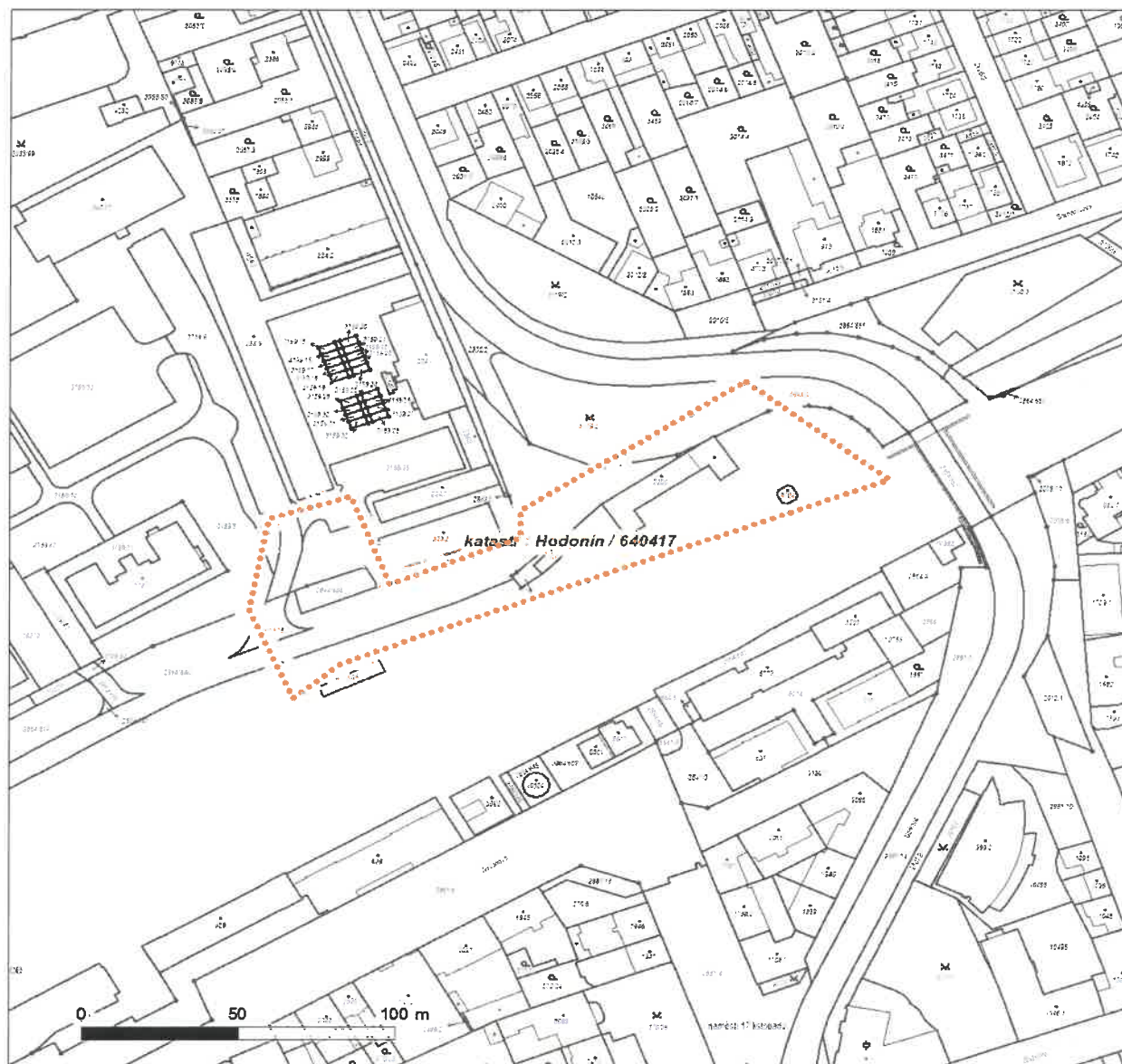
Duhová 1531/3, 140 00 Praha 4 | tel.: 910 70 70 70 | IČ: 29148278, DIČ: CZ29148278
e-mail: servicedesk@cez.cz, www.cez.cz/tps | zapsána v obchodním rejstříku vedeném
Městským soudem v Praze, oddíl B, vložka 18830



Platí pouze se sdělením číslo 0201101502.

Zakreslené polohy zařízení v příloze jsou pouze informativní.

Situační výkres zájmového území



LEGENDA

- | | |
|-------------------------------------|---------------------------------------|
| ■ ■ ■ ■ ■ Nadzemní optické vedení | ■ ■ ■ ■ ■ Radioreléový spoj vzduch |
| — — — — — Podzemní optické vedení | ● ● ● ● ● Zájmové území |
| - - - - - Nadzemní metalické vedení | — — — — — Hranice katastrálního území |
| — — — — — Podzemní metalické vedení | |



32
PRO SPOLEČNÉ ZÁJITKY

Vyřizuje: Dundáček Petr

E-mail: petr.dundacek@t-mobile.cz

Dopravní projektování, spol. s r.o. Ing. Jarmila Gregorová 28. října 3388/111 70200 Ostrava

Naše značka: E30970/20

V Praze dne: 21.7.2020

**Vyjádření a stanovení podmínek pro udělení souhlasu s umístěním stavby v ochranném pásmu
sítě technické infrastruktury (TI) společnosti T-Mobile Czech Republic a.s.**

Vydané podle § 101 ZÁKONA Č. 127/2005 Sb., o elektronických komunikacích a o změně některých souvisejících zákonů (zákon o elektronických komunikacích – dále jen ZEK), ve znění pozdějších předpisů a § 161 zákona č. 183/2006 Sb., o územním plánování a stavebním řádu (stavební zákon) či dle dalších příslušných právních předpisů

Věc: Hodonín, budova TO-zlepšení sociálního zázemí-I. etapa projekt

Stupeň: Jiný důvod

Na základě předložených projektových podkladů dáváme **souhlasné stanovisko k vydání Územního souhlasu / rozhodnutí (Stavebního povolení) a následně souhlas s realizací stavby.**

Dle předložených dokladů nedojde ke kolizi s technickou infrastrukturou společnosti **T-Mobile Czech Republic a.s.**

Toto stanovisko má platnost 1 rok.

Vydané stanovisko nelze prodloužit. Po uplynutí platnosti zadejte žádost o nové stanovisko.

T-Mobile
T-Mobile Czech Republic a.s.
Tomčikova 2144/1
148 00 Praha 4
IČ 649 49 681, DIČ CZ64949681

.....

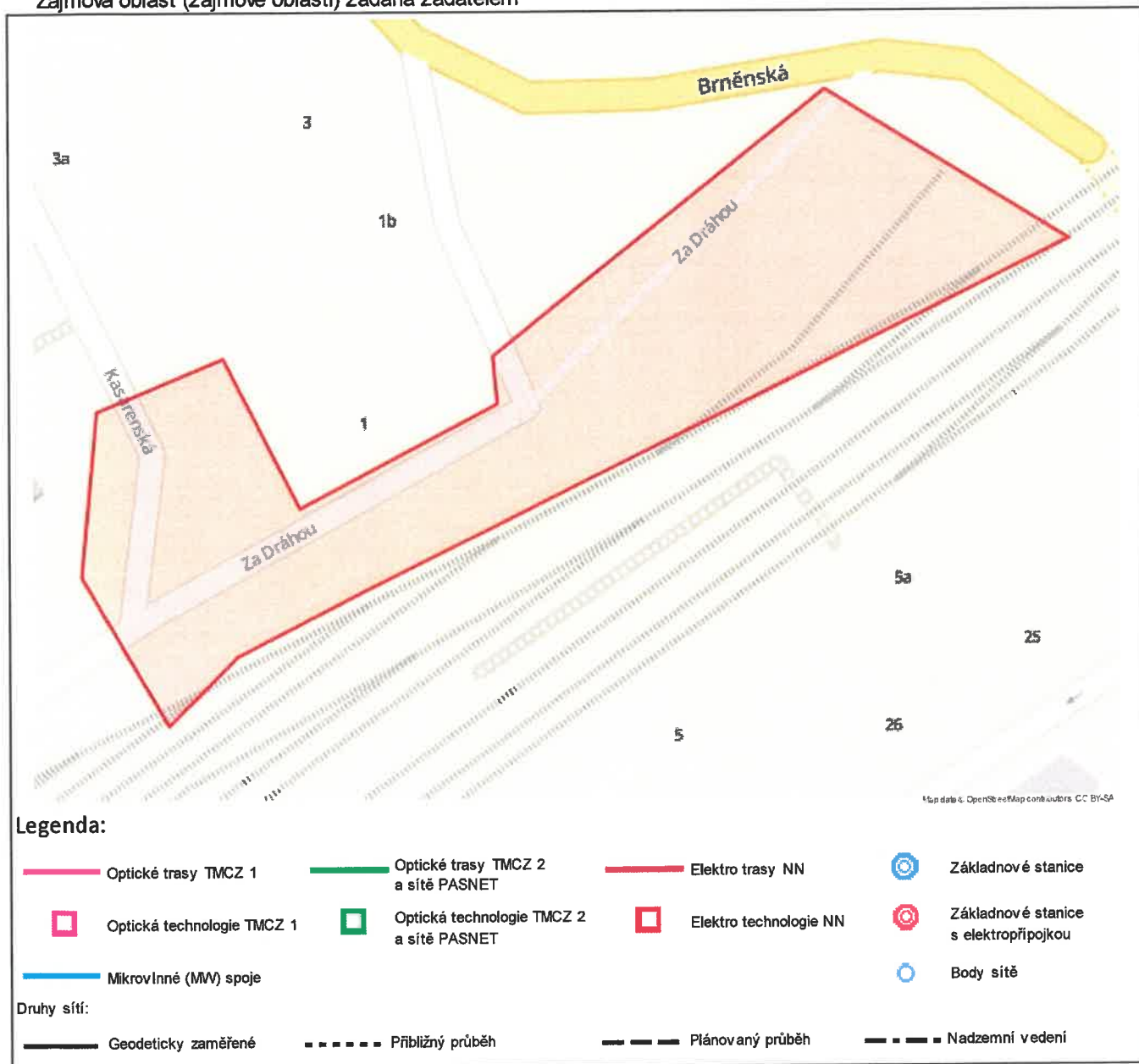
Ochrana sítí
Technologický úsek

V případě doplňujících dotazů vždy uvádějte v „Předmětu“ e-mailu číslo jednací.

Příloha č. 2

Situační plánek

Zájmová oblast (zájmové oblasti) zadaná žadatelem



Geometrie zájmové oblasti (zájmových oblastí) žádosti ve formátu WKT a souřadnicovém systému S-JTSK. Zkopírováním textu lze geometrii zobrazit v jakémkoli softwaru podporujícím formát WKT.

POLYGON((-564564.01 -1201989.32,-564635.85 -1202035.35,-564635.85 -1202044.88,-564677.52 -1202061.55,-564689.82 -1202030.2,-564716.02 -1202038.13,-564722.37 -1202070.68,-564708.08 -1202102.03,-564693 -1202089.73,-564666.41 -1202079.41,-564517.98 -1202024.24,-564564.01 -1201989.32))



Vodovody a kanalizace Hodonín, a.s.
Purkyňova 2933/2
695 11 Hodonín

Vyjádření k existenci sítě

Číslo žádosti	20201297
---------------	----------

Žadatel					
Název organizace	Dopravní projektování spol. s.r.o.	IC	25361520		
Příjmení, jméno, titul	Gregorová Jarmila Ing.				
Obec	Moravská Ostrava	PSC	702 00		
Ulice / č.p. / č.o./	28.října 3388/111				
E-mail	gregorova@dopravniprojektovani.cz	Telefon	595155021	Fax	

Stavebník					
Název organizace	Dopravní projektování spol. s r.o.	IC	25361520		
Příjmení, jméno, titul	Gregorová Jarmila Ing.				
Obec	Moravská Ostrava	PSC	702 00		
Ulice / č.p. / č.o./	28.října 3388/111				
E-mail	gregorova@dopravniprojektovani.cz	Telefon	595155021	Fax	

Název stavby	Hodonín, budova TO-zlepšení sociálního zázemí-I. etapa projekt
--------------	--

Ve vyznačeném území se nachází vodohospodářská zařízení (vodovod a kanalizace včetně objektů na nich). Upozorňujeme, že v situačním plánu (příloha č.1) jsou zakresleny pouze stávající inženýrské sítě v provozování naší a.s. Ostatní inženýrské sítě a plánované inženýrské sítě je nutno ověřit na příslušné obci, městu, příp. u dalších vlastníků.

Trasa vodovodu a kanalizace je zakreslena orientačně do vyznačeného území. Přesný průběh je nutno ověřit na místě samém vytyčením. Vytyčení provede na základě objednávky pověřený pracovník naší a.s. Tyto inženýrské sítě je nutno respektovat včetně ochranného pásma. Ochranná pásma dle zákona č.76/2006 Sb., kterým se mění zákon 274/2001 Sb. o vodovodech a kanalizacích pro veřejnou potřebu jsou vymezena vodorovnou vzdáleností od vnějšího líce stěny potrubí nebo kanalizační stoky na každou stranu a) vodovodních řadů a kanalizačních stok do průměru 500 mm včetně, 1,5 m b) u vodovodních řadů a kanalizačních stok nad průměr 500 mm, 2,5 m c) u vodovodních řadů nebo kanalizačních stok o průměru nad 200 mm včetně, jejichž dno je uloženo v hloubce větší než 2,5 m pod upraveným povrchem, se vzdáleností podle písmen a) nebo b) od vnějšího líce zvyšují o 1,0 m.

Ve výše uvedených ochranných pásmech nesmí být prováděny výkopové a stavební práce bez souhlasu naší a.s.

Toto stanovisko slouží pouze k existenci inženýrských sítí jako podklad pro informaci o území a ke zpracování příslušné projektové dokumentace, nikoli jako stanovisko k územnímu a stavebnímu řízení nebo změně užívání stavby nebo změně využití území.

V případě požadavku připojit se na veřejný vodovod nebo kanalizaci je nutno možnost připojení projednat s technikem naší a.s.

V případě, že bude možno se napojit na vodovod nebo kanalizaci, bude nutno doložit projekt vodovodní a kanalizační přípojky včetně kompletního projektu napojovaného objektu. Projekt musí být zpracován v rozsahu typu řízení (např. územní a stavební řízení, ohlášení stavby, apod. – dle stavebního zákona č.183/2006 Sb.). Projekt musí zpracovat osoba k tomu oprávněná. Při návrhu je nutno respektovat ČSN 73 6005 – Prostorové uspořádání sítí technického vybavení, ČSN 75 6101 – Stokové sítě a kanalizační přípojky a ČSN 75 5411 – Vodovodní přípojky a související platné normy, dále zákon č.76/2006 Sb., kterým se mění z.č.274/2001 Sb., Zákon o vodovodech a kanalizacích a platné Hodonínské standardy pro vodovodní a kanalizační síť naší a.s. – viz www.vak-hod.cz a platný právní řád ČR.

Existenci sítí je nutno aktualizovat po 1 roce od data vydání tohoto stanoviska.

Zájmové území	(viz. příloha)
---------------	----------------

Příloha č.1	
Obec	Hodonín
k žádosti	20201297

Legenda

KANALIZACE	VODOVOD
<p> potrubí podle majetku v majetku a.s.</p> <p> v majetku a.s. neprovozované</p> <p> cizí - provozované a.s.</p> <p> cizí - neprovozované a.s.</p> <p> šachta</p> <p> atypická šachta</p> <p> odlehčovací komora</p>	<p> přivaděč provozované</p> <p> rozvodná síť neprovozované</p> <p> hydrant</p> <p> P 1 - požární + číslo</p>

Žadatel uděluje společnosti VAK Hodonín, a.s. souhlas, aby ve smyslu ustanovení §11 zákona č. 101/2000 Sb. shromáždil a zpracoval osobní údaje žadatele nebo stavebníka uvedené v této žádosti. K jiným účelům nebude těchto údajů použito.

Vystaveno dne 8. 6. 2020	Platnost do 8. 6. 2021
--------------------------	------------------------



Dopravní projektování, spol. s r.o.
Jarmila Gregorová
28. října 3388/111
702 00 Ostrava

V Praze, 21.7.2020

Naše zn.: **MW9910154626192963**

Věc: vyjádření k žádosti k akci **"Hodonín, budova TO-zlepšení sociálního zázemí-I. etapa projekt"**

Sdělujeme Vám, že společnost Vodafone Czech Republic a.s., (dále jen „Vodafone“) se sídlem Praha 5, náměstí Junkových 2, IČ: 25788001, zapsaná dne 13.8. 1999 v obchodním rejstříku vedeném Městským soudem v Praze pod spisovou značkou B.6064 **zastoupená společností InfoTel, spol. s r.o. (dále jen „InfoTel“)** na základě Vaší podané žádosti a předložené dokumentace ze dne **21.7.2020**, které jsou nedílnou součástí tohoto vyjádření, Vám tímto poskytuje informace o průběhu sítí v zadaném zájmovém území, jejíž existence a poloha je zakreslena v příloze tohoto vyjádření.

V zadaném zájmovém území se nachází **vedení veřejné komunikační sítě (dále jen „VVKŠ“)** a její ochranné pásmo. Ochranné pásmo VVKŠ je v souladu s ustanovením § 102 zákona č. 127/2005 Sb., o elektronických komunikacích a o změně některých souvisejících zákonů stanoveno rozsahem 1 m po stranách krajní hrany vedení VVKŠ (dále jen „Ochranné pásmo“). V případě kolize nás bezodkladně předem kontaktujte. Je-li nutné přeložení VVKŠ, musíte s námi uzavřít Dohodu o překládce. Konkrétně se jedná o VVKŠ:

Vedení veřejné komunikační sítě:
- nadzemní vedení

Kontaktní osoba pro vytyčení: vytycenibrno@infotel.cz, tel.: 544422164

Kontaktní osoba pro překládky:

Kontaktní osoba pro případné dotazy k sítím VVKŠ: Jiří Juráš, jiri_juras@infotel.cz, tel.: 606776069

Vzhledem k tomu, že se jedná pouze o průzkum sítě, tak nelze toto vyjádření uplatnit v rámci stavebního řízení. Pro získání vyjádření dle §161 zákona č. 183/2006 Sb., o územním plánování a stavebním řádu (dále jen stavební zákon) je nutné podat novou žádost včetně projektové dokumentace.

Platnost vyjádření je **1 rok** od data vydání. Po skončení platnosti si musíte podat novou žádost na adrese <https://www.zadostovviadreni.cz/vodafone/>.

S pozdravem

v.z. Jiří Juráš
InfoTel, spol. s r.o.
Novolíšeňská 18
62800 Brno

Tel.: 606776069
E-mail: jiri_juras@infotel.cz



Seznam příloh/přiložených souborů:

Zadost_MW9910154626192963.pdf
ZajmoveUzemi_MW9910154626192963.txt
ZajmoveUzemi_MW9910154626192963.dxf
Mapa1_MW9910154626192963.dxf
Mapa1_MW9910154626192963.jpg
Všeobecné podmínky ochrany VKS společnosti Vodafone

Všeobecné podmínky ochrany VVKS společnosti Vodafone

I. Obecná ustanovení

1. Stavebník, nebo jím pověřená třetí osoba, je povinen při provádění jakýchkoliv činností, zejména stavebních nebo jiných prací, při odstraňování havárií a projektování staveb, řídit se platnými právními předpisy, technickými a odbornými normami, správnou praxí v oboru stavebnictví a technologickými postupy a učinit veškerá opatření nezbytná k tomu, aby nedošlo k poškození nebo ohrožení VVKS ve vlastnictví společnosti Vodafone a je výslovně srozuměn s tím, že VVKS jsou zajišťovány ve veřejném zájmu a jsou chráněny právními předpisy.
2. Při jakékoliv činnosti v blízkosti vedení VVKS je stavebník, nebo jím pověřená třetí osoba, povinen respektovat ochranné pásmo VVKS tak, aby nedošlo k poškození nebo zamezení přístupu k VVKS. Při křížení nebo souběhu činností s VVKS je povinen řídit se platnými právními předpisy, technickými a odbornými normami, správnou praxí v oboru stavebnictví a technologickými postupy. Při jakékoliv činnosti ve vzdálenosti menší než 1 m od krajního vedení vyznačené trasy VVKS se musí pracovat s nejvyšší opatrností a jen s ručním nářadím bez použití mechanizace.
3. Pro případ porušení kterékoliv z povinností stavebníka, nebo jím pověřené třetí osoby, založené Všeobecnými podmínkami ochrany VVKS společnosti Vodafone je stavebník, nebo jím pověřená třetí osoba, odpovědný za veškeré náklady a škody, které společnosti Vodafone vzniknou porušením jeho povinností.
4. V případě, že budou zemní práce zahájeny po uplynutí doby platnosti příslušného vyjádření, musí být takto neplatné vyjádření aktualizováno. Je třeba požádat o vydání nového vyjádření, které bude podkladem pro následné vytýčení nebo určení polohy VVKS.

II. Součinnost stavebníka při činnostech v blízkosti VVKS

1. Započetí činnosti je stavebník, nebo jím pověřená třetí osoba, povinen oznámit Vodafone, a to v dostatečném časovém předstihu (alespoň 10 pracovních dní před zahájením stavebních prací). Oznámení musí obsahovat číslo vyjádření, k němuž se vztahují tyto podmínky.
2. Před započatím zemních prací či jakékoliv jiné činnosti je stavebník, nebo jím pověřená třetí osoba, povinen zajistit vyznačení tras VVKS na terénu dle polohopisné dokumentace. S vyznačenou trasou VVKS prokazatelně seznámí všechny osoby, které budou činnosti provádět.
3. Při provádění zemních prací v blízkosti VVKS je stavebník, nebo jím pověřená třetí osoba, povinen postupovat tak, aby nedošlo ke změně hloubky uložení nebo prostorového uspořádání VVKS. Odkryté VVKS je stavebník, nebo jím pověřená třetí osoba, povinen zabezpečit proti prověšení, poškození a odcizení.
4. Při zjištění rozporu mezi vytýčením/údaji o poloze VVKS a skutečností či při jejím narušení stavebník zastaví pracovní činnost a neprodleně informuje Vodafone, tím není dotčena trestní či hmotná odpovědnost stavebníka za způsobené škody. V pracích lze pokračovat až po projednání a schválení dalšího postupu.
5. Při provádění zemních prací, u kterých nastane odkrytí VVKS, je povinen stavebník, nebo jím pověřená třetí osoba před zakrytím VVKS vyzvat Vodafone ke kontrole. Zához je oprávněn provést až poté, kdy prokazatelně obdržel souhlas Vodafone. Pracovníci stavebníka provádějící zemní práce zhutní zeminu pod VVKS, a to uloží před záhozem do pískového lože, vedení bude mechanicky chráněno (cihla, zákrytové desky, další zához proveden třídnou zeminou), cca 30cm pod definitivním povrchem bude umístěna výstražná folie oranžové barvy.
6. Stavebník, nebo jím pověřená třetí osoba, není oprávněn manipulovat s kryty kabelových komor a vstupovat do kabelových komor bez souhlasu společnosti Vodafone.

7. Stavebník, nebo jím pověřená třetí osoba, není oprávněn trasu VVKS mimo vozovku přejíždět vozidly nebo stavební mechanizací, a to až do doby, než VVKS řádně zabezpečí proti mechanickému poškození. Stavebník, nebo jím pověřená třetí osoba, je povinen projednat s Vodafone způsob mechanické ochrany trasy VVKS.
8. Stavebník, nebo jím pověřená třetí osoba, není oprávněn na trase VVKS (včetně ochranného pásma) jakkoliv měnit nivelitu terénu, vysazovat trvalé porosty ani měnit rozsah chodníků, parkovišť, komunikací, zpevněných ploch, apod.
9. Stavebník, nebo jím pověřená třetí osoba, není oprávněn užívat, přemísťovat a odstraňovat technologické, ochranné a pomocné prvky VVKS.
10. Stavebník, nebo jím pověřená třetí osoba, není oprávněn bez předchozího projednání s Vodafone jakkoliv manipulovat s případně odkrytými prvky VVKS, zejména s ochrannou skříní optických spojek, optickými spojkami, technologickými rezervami či jakýmkoliv jiným zařízením VVKS.
11. Stavebník, nebo jím pověřená třetí osoba, je povinen každé poškození i krádež VVKS neprodleně od okamžiku zjištění takové skutečnosti, oznámit Vodafone.
12. Stavebník nebo jím pověřená třetí osoba, je povinen manipulační a skladové plochy zřizovat v takové vzdálenosti od VVKS, aby činnosti na/v manipulačních a skladových plochách nemohly být vykonávány ve vzdálenost menší než 1m od VVKS.
13. Při přepravě nebo manipulaci vysokého nákladu nebo mechanizace pod trasou VVKS je stavebník, nebo jím pověřená třetí osoba, povinen respektovat výšku vedení nad zemí, případně potřebnou změnu výšky vedení projednat s Vodafone.

III. Práce v budovách a odstraňování budov

1. Stavebník, nebo jím pověřená třetí osoba, je povinen před zahájením jakýchkoliv prací v budovách, kterými by mohl ohrozit stávající VVKS, prokazatelně kontaktovat Vodafone a zajistit u společnosti Vodafone bezpečné odpojení VVKS.
2. Při provádění činností v budovách je stavebník, nebo jím pověřená třetí osoba, povinen v souladu s právními předpisy, technickými a odbornými normami, správnou praxí v oboru stavebnictví a technologickými postupy provést mimo jiné průzkum vnějších i vnitřních vedení VVKS na omítce i pod ní.

IV. Součinnost stavebníka při přípravě stavby

1. Pokud by činností stavebníka, nebo jím pověřené třetí osoby, k níž je třeba povolení správního orgánu dle zvláštního právního předpisu, mohlo dojít k ohrožení či omezení VVKS, je stavebník, nebo jím pověřená třetí osoba, povinen kontaktovat Vodafone a předložit zakreslení VVKS do příslušné dokumentace stavby (projektové, realizační, koordinační atp.).
2. V případě, že pro činnosti stavebníka, nebo jím pověřené třetí osoby, není třeba povolení správního orgánu dle zvláštního právního předpisu, je stavebník, nebo jím pověřená třetí osoba, povinen předložit zakreslení trasy VVKS i s příslušnými kótami do zjednodušené dokumentace (katastrální mapa, plánek), ze které bude zcela patrná míra dotčení VVKS.
3. Pokud by navrhované stavby (produktovody, energovody aj.) svými ochrannými pásmy zasahovaly do prostoru stávajících tras a zařízení VVKS, či do jejich ochranných pásem, je stavebník, nebo jím pověřená třetí osoba, povinen realizovat taková opatření, aby mohla být prováděna údržba a opravy VVKS, a to i za použití mechanizace, otevřeného plamene a podobných technologií.

Vydáno spol., Vodafone Czech Republic a.s.

Strana 4/4, vyjádření k žádosti č. MW9910154626192963

Vodafone Czech Republic a.s.
Náměstí Junkových 2
155 00 Praha 5

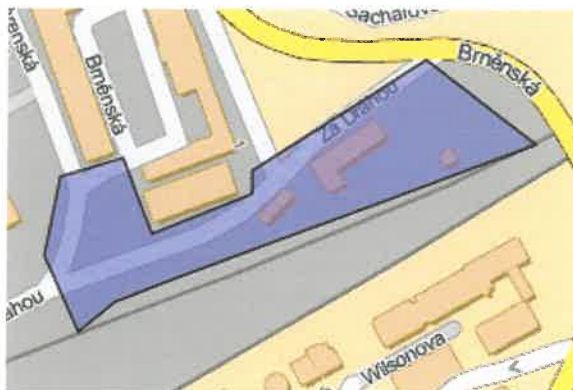
Vodafone péče o zákazníky: 800 77 00 77
IČO: 25788001, DIČ: CZ25788001
vodafone.cz

Společnost zapsaná v obchodním rejstříku vedeném Městským soudem v Praze, oddíl B, vložka 6064.



Zájmové území

Kresba 1:



Dotčené KÚ:

Hodonín (640417)

Datum: 21.7.2020

Zadáno: Portál MAWIS

Informace podle zákona č. 127/2005 Sb., o elektronických komunikacích, nařízením 2016/679 o ochraně fyzických osob v souvislosti se zpracováním osobních údajů a o volném pohybu těchto údajů a o zrušení směrnice 95/46/ES (obecné nařízení o ochraně osobních údajů) a dalšími souvisejícími právními předpisy.

Společnost Position s.r.o., se sídlem Londýnská 665/45, 120 00 Praha 2, IČ 26422816, zapsaná v obchodním rejstříku vedeném Městským soudem v Praze, oddíl C, vložka 81053 („Position“) a společnost Vodafone Czech Republic s., se sídlem nám. Junkových 2808/2, 155 00 Praha 5, IČ 25788001, zapsaná v obchodním rejstříku vedeném Městským soudem v Praze, oddíl B, vložka 6064 („Vodafone“) Vás tímto informují, že shromážděné osobní údaje v rozsahu Vaše jméno, příjmení, bydliště, e-mailová adresa a telefonní číslo bude společnost Vodafone, jako správce, a společnost Position, jako zpracovatel, zpracovávat za účelem jejich použití při realizaci povinností v souvislosti se žádostí o stanovisko nebo vyjádření pro řízení podle zákona č. 183/2006 Sb., o územním plánování a stavebním řádu (stavební zákon), a to automatizovaným způsobem nebo v tištěné podobě s tím, že Vaše osobní údaje nebudou zpřístupněny jiným osobám.

Vaše osobní údaje poskytujete dobrovolně a tento souhlas můžete kdykoliv odvolat.

Podrobné informace o ochraně soukromí ve společnosti Vodafone, a to včetně uplatnění vašich práv subjektu údajů naleznete na webu <https://www.vodafone.cz/o-vodafone/ke-stazeni/ochrana-soukromi/>.